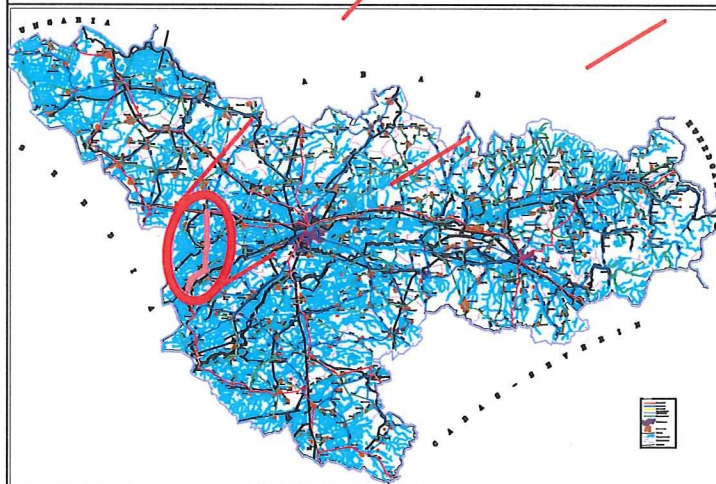
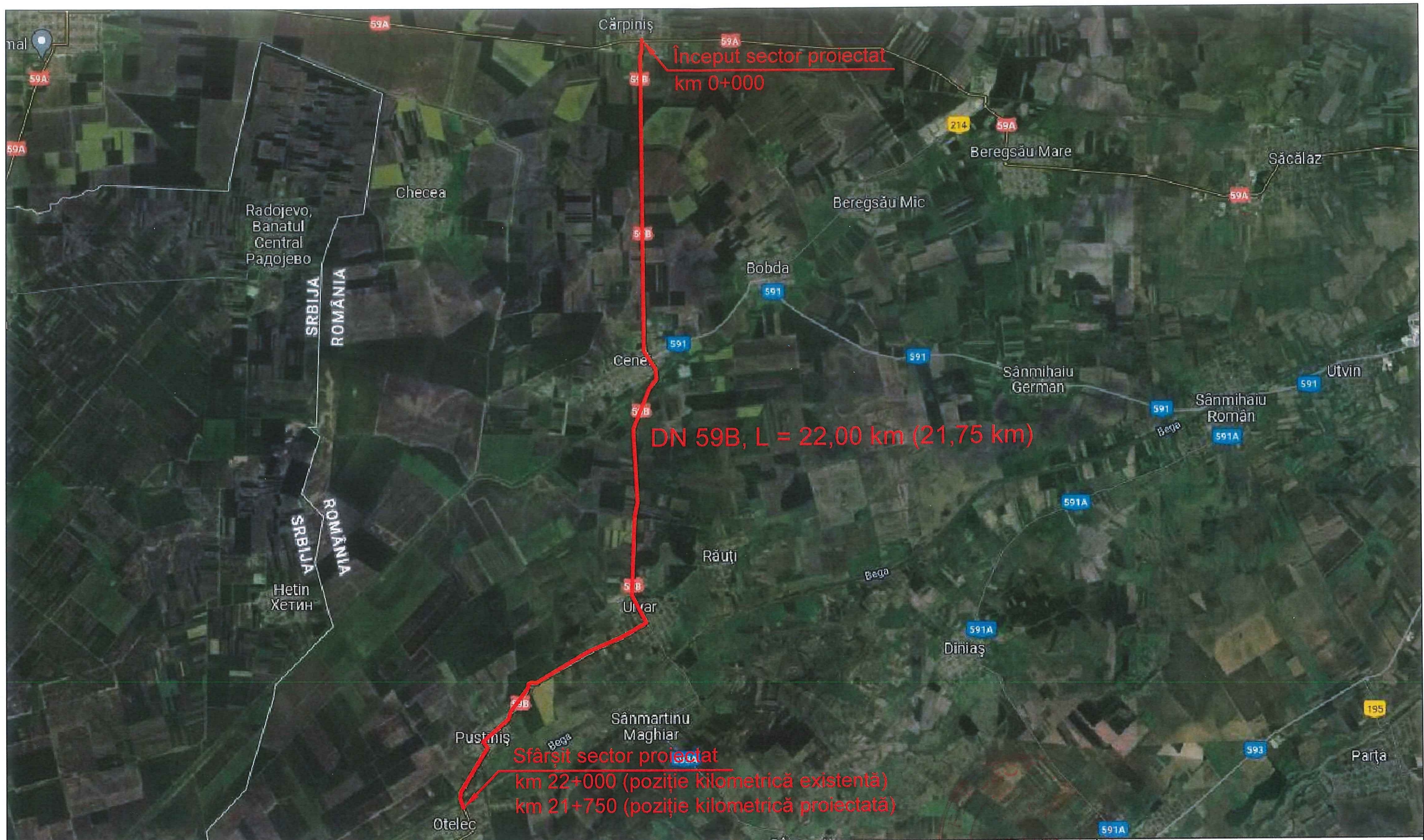


LEGENDA

- Drum national
- Drum județean
- Drum comunal
- Drum privat deschis circulației publice
- Drum de exploatare
- Municipii și orașe
- Comune și sate
- Cai ferate
- Rauri, parauri, canale
- Limite administrative
- Limite județe




VERIFICATOR		NUME		REFERAT NR. /DATA	
<p>TRISKELE DRUMURI ȘI PODURI PROIECTARE EXPERTIZARE VERIFICARE TEHNICĂ CONSULTANȚĂ ASISTENȚĂ TEHNICĂ</p>		<p>S.C. TRISKELE S.R.L. Timișoara, str. Mures nr. CUI: RO7951755 ; Reg. B.R.D. Timișoara: ROS46 TREZORERIA Timișoara: tel/fax 0356 401 146, tel email: triskele_tm@yahoo</p>		Beneficiar: C.N.A.I.R. S.A. - D.R.D.P. TIMIȘOARA	
				Proiect nr.: 5865/2022	
ȘEF PROIECT		Dr.	Amplasament: DN 59B, sector DN 59A - loc. Otelec		Faza:
PROIECTANT		Ing	Titlu proiect: „CONSOLIDARE DN 59B KM 0+000 - KM 22+000, CĂRPIȘ - OTELEC”		D.A.L.I.
PROIECTANT		ing	Titlu planșă: PLAN DE ÎNCADRARE		PL. Nr.
			SCARA:		1
			DATA: 2022		

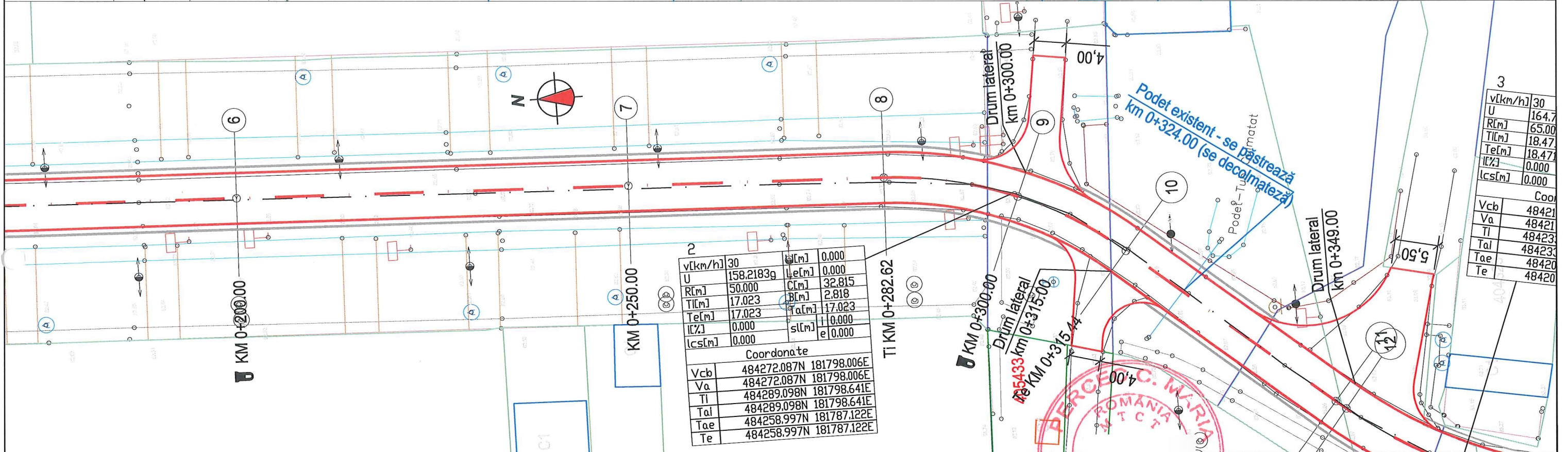
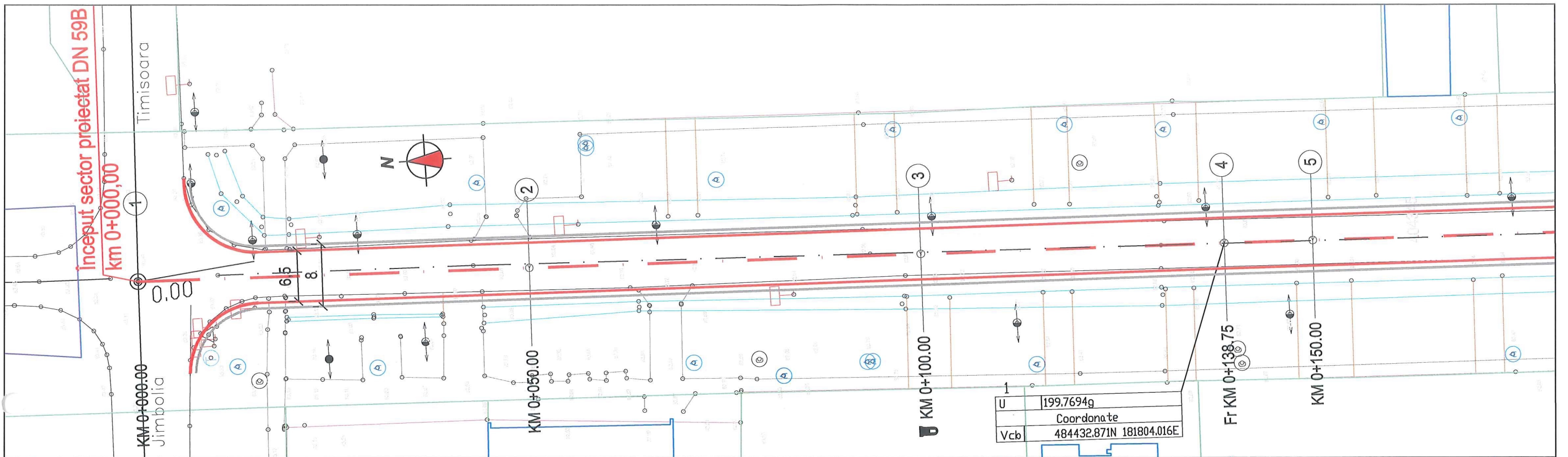


Inceput sector proiectat
km 0+000

DN 59B, L = 22,00 km (21,75 km)

Sfârșit sector proiectat
km 22+000 (poziție kilometrică existentă)
km 21+750 (poziție kilometrică proiectată)

VERIFICATOR	NUME	REFERAT NR. /DATA	Proiect nr: 5865/2022
 <p>TRISKELE DRUMURI ȘI PODURI PROIECTARE EXPERTIZARE VERIFICARE TEHNICĂ CONSULTANȚĂ ASISTENȚĂ TEHNICĂ</p>		Beneficiar: C.N.A.I.R. S.A. - D.R.D.P. TIMIȘOARA	Faza: D.A.L.I.
		Amplasament: DN 59B, sector DN 59A - loc. Otelec	PL. Nr. 2
ȘEF PROIECT	Dr.	Titlu proiect: „CONSOLIDARE DN 59B KM 0+000 - KM 22+000, CĂRPINIȘ - OTELEC”	
PROIECTANT	Inș	Titlu planșă: PLAN DE ANSAMBLU	
PROIECTANT	inș	SCARA: -	
		DATA: 2022	

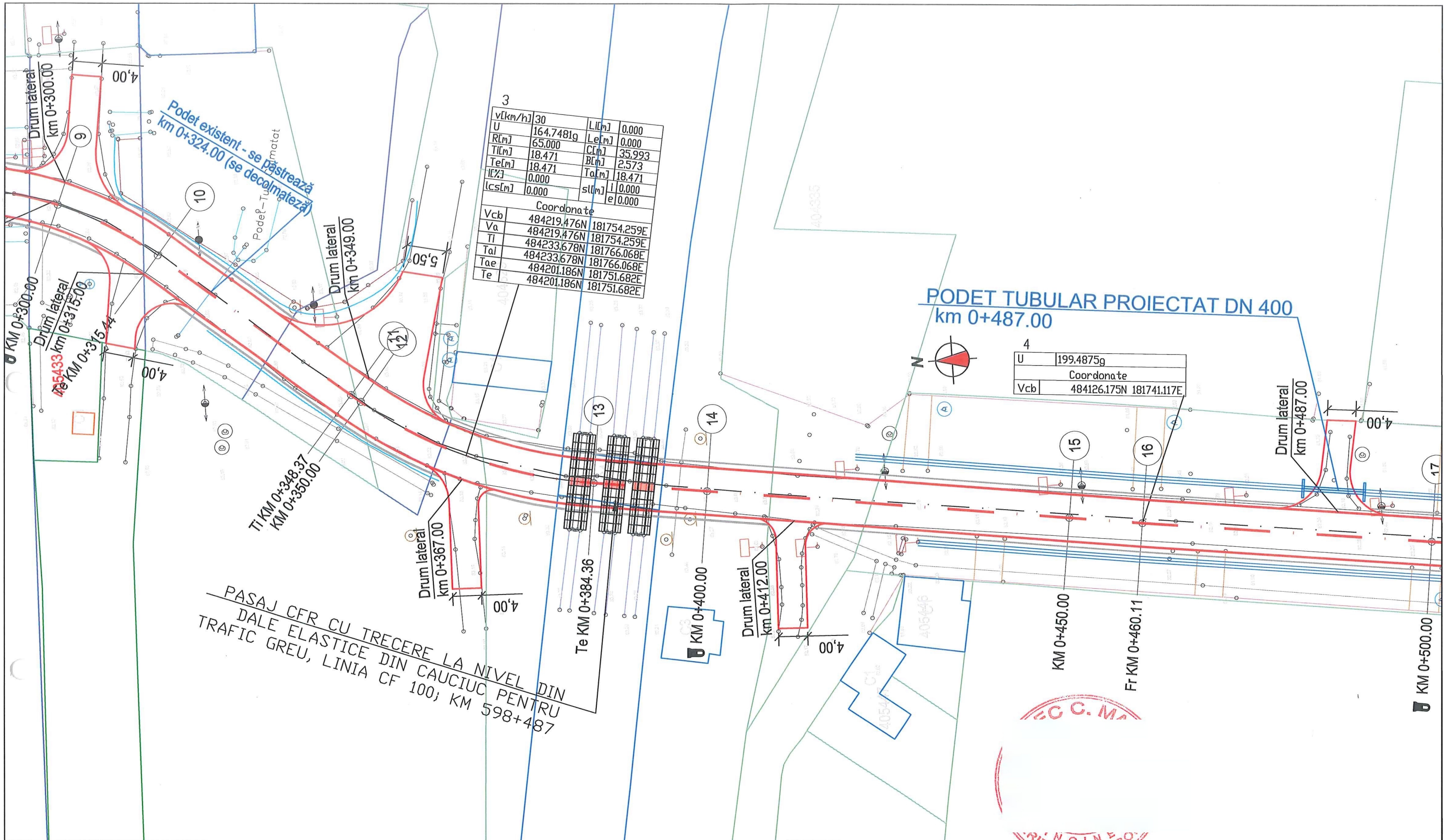


v[km/h]	30
U	164.7
R[m]	65.00
TI[m]	18.47
Te[m]	18.47
IC[%]	0.000
lcs[m]	0.000
Coordonate	
Vcb	48421
Va	48421
TI	48423
Tal	48423
Tae	48420
Te	48420

LEGENDA

- PUNCT STAȚIE-BULON METALIC
- STĂLP DIN BETON
- STĂLP DIN LEMN
- INDICATOR EXISTENT
- LIMITĂ PROPRIETATE
- IMOBILE ETERRA CLADIRI
- UTILITĂȚI EXISTENTE APA/CANAL/TELEFONIE
- HIDRANT EXISTENT
- DRUM EXISTENT
- AXA EXISTENTA DRUM
- MONUMENT
- ACCES EXISTENT
- CANAL/ SANT EXISTENT
- AXA PROIECTATA
- MARGINE IMBRACAMINTE BITUMINOASA INCLUSIV BENZI DE INCADRARE
- MARGINE PLATFORMA PROIECTATA
- PARAPETE PROIECTAT
- PARAPETE EXISTENT (SE PASTREAZA)
- CALE FERATA EXISTENTA
- SANT NEPROTEJAT PROIECTAT
- PODET PROIECTAT
- TROTUAR EXISTENT
- PODET EXISTENT
- RECEPȚII TEHNICE
- BORNA HM
- BORNA KM

VERIFICATOR	NUME		REFERAT NR. /DATA
 <small>DRUMURI ȘI PODURI</small> TRISKELE <small>PROIECTARE EXPERTIZARE</small> <small>VERIFICARE TEHNICĂ CONSULTANȚĂ</small> <small>ASISTENȚĂ TEHNICĂ</small>		<small>S.C. TRISKELE S.R.L.</small> <small>Timișoara, str. Mures n</small> <small>CUJ: RO7951755 ; Reg</small> <small>B.R.D. Timișoara: RO54</small> <small>TREZORERIA Timișoara</small> <small>tel/fax 0356 401 146, t</small> <small>email: triskele_tm@yal</small>	
ȘEF PROIECT	Dr.	SCARA:	
PROIECTANT	Inç	1:500	
PROIECTANT	ing	DATA:	
		2022	
		Beneficiar: C.N.A.I.R. S.A. - D.R.D.P. TIMIȘOARA	
		Amplasament: DN 59B, sector DN 59A - loc. Otelec	
		Titlu proiect: „CONSOLIDARE DN 59B KM 0+000 - KM 22+000, CĂRPINIȘ - OTELEC”	
		Titlu planșă: PLAN DE SITUAȚIE	
		Proiect nr: 5865/2022	
		Faza: D.A.L.I.	
		PL. Nr. 3-1	



v[km/h]	30	L[m]	0.000
U	164.7481g	Le[m]	0.000
R[m]	65.000	Cl[m]	35.993
Tl[m]	18.471	B[m]	2.573
Te[m]	18.471	To[m]	18.471
ICZ	0.000	sl[m]	0.000
lcs[m]	0.000	le	0.000

Coordonate

Vcb	484219.476N	181754.259E
Va	484219.476N	181754.259E
Tl	484233.678N	181766.068E
Tal	484233.678N	181766.068E
Tae	484201.186N	181751.682E
Te	484201.186N	181751.682E

U	199.4875g
Coordonate	
Vcb	484126.175N 181741.117E

PASAJ CFR CU TRECERE LA NIVEL DIN DALE ELASTICE DIN CAUCIUC PENTRU TRAFIC GREU, LINIA CF 100; KM 598+487

LEGENDA

- | | | |
|-------------------------------------------------------------------------------------------------------------------------------------------------------------------------------------------------------------------------------------------------------------------------------------------------------------------------------------------------------------------------------------------------------------------|-----------------------------------------------------------------------------------------------------------------------------------------------------------------------------------------------------------------------------------------------------------------------------------------------------------------------------------------------------------------------------------------------------------------------------------------------------|---------------------------------------------------------------------------------------------------------------------------------------------------------------------------|
| <ul style="list-style-type: none"> ▲ PUNCT STAȚIE-BULON METALIC ● STĂLP DIN BETON ○ STĂLP DIN LEMN □ INDICATOR EXISTENT — LIMITĂ PROPRIETATE — IMOBILE ETERRA — CLADIRI ⊕ UTILITĂȚI EXISTENTE ⊕ APA/CANAL/TELEFONIE ⊕ HIDRANT EXISTENT — DRUM EXISTENT — AXA EXISTENTA DRUM — MONUMENT | <ul style="list-style-type: none"> — ACCES EXISTENT — CANAL/ SANT EXISTENT — AXA PROIECTATA — MARGINE IMBRACAMINTE BITUMINOASA INCLUSIV BENZI DE INCADRARE — MARGINE PLATFORMA PROIECTATA — PARAPETE PROIECTAT — PARAPETE EXISTENT (SE PASTREAZA) — CALE FERATA EXISTENTA — SANT NEPROTEJAT PROIECTAT — PODET PROIECTAT — TROTUAR EXISTENT | <ul style="list-style-type: none"> — PODET EXISTENT — RECEPTII TEHNICE — BORNA HM — BORNA KM — RIGOLA SCAFA PROIECTATA |
|-------------------------------------------------------------------------------------------------------------------------------------------------------------------------------------------------------------------------------------------------------------------------------------------------------------------------------------------------------------------------------------------------------------------|-----------------------------------------------------------------------------------------------------------------------------------------------------------------------------------------------------------------------------------------------------------------------------------------------------------------------------------------------------------------------------------------------------------------------------------------------------|---------------------------------------------------------------------------------------------------------------------------------------------------------------------------|

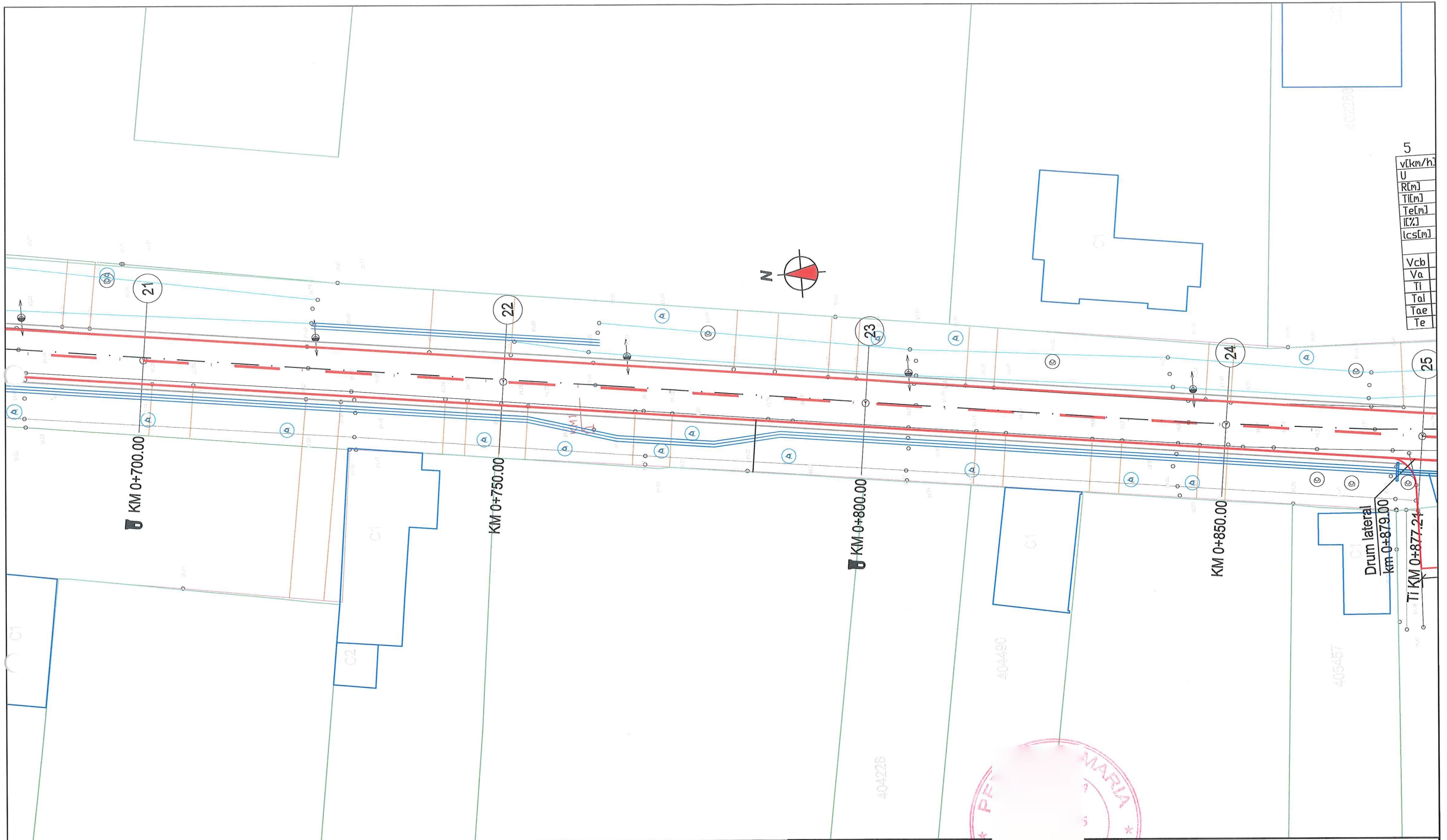
VERIFICATOR	NUME	SEMNTURA	CERINTA	REFERAT NR. /DATA	Proiect nr: 5865/2022
				Beneficiar: C.N.A.I.R. S.A. - D.R.D.P. TIMIȘOARA	
				Amplasament: DN 59B, sector DN 59A - loc. Otelec	
ȘEF PROIECT Di PROIECTANT Ir PROIECTANT Ir				Titlu proiect: „CONSOLIDARE DN 59B KM 0+000 - KM 22+000, CĂRPINIȘ - OTELEC”	Faza: D.A.L.I.
SCARA: 1:500 DATA: 2022				Titlu planșă: PLAN DE SITUAȚIE	PL. Nr. 3-2



LEGENDA

- | | | | | | |
|--|----------------------------|--|--------------------------------------------------------------|--|------------------|
| | PUNCT STAȚIE-BULON METALIC | | ACCES EXISTENT | | PODET EXISTENT |
| | STĂLP DIN BETON | | CANAL/ SANT EXISTENT | | RECEPȚII TEHNICE |
| | STĂLP DIN LEMN | | AXA PROIECTATA | | BORNA HM |
| | INDICATOR EXISTENT | | MARGINE IMBRACAMINTE BITUMINOASA INCLUSIV BENZI DE INCADRARE | | BORNA KM |
| | LIMITĂ PROPRIETATE | | MARGINE PLATFORMA PROIECTATA | | |
| | IMOBILE ETERRA | | PARAPETE PROIECTAT | | |
| | CLADIRI | | PARAPETE EXISTENT (SE PASTREAZA) | | |
| | UTILITĂȚI EXISTENTE | | CALE FERATA EXISTENTA | | |
| | APA/CANAL/TELEFONIE | | SANT NEPROTEJAT PROIECTAT | | |
| | HIDRANT EXISTENT | | PODET PROIECTAT | | |
| | HIDRANT EXISTENT | | TROTUAR EXISTENT | | |
| | DRUM EXISTENT | | | | |
| | AXA EXISTENTA DRUM | | | | |
| | MONUMENT | | | | |

VERIFICATOR	NUME	SEMNATURA	CERINȚA	REFERAT NR. /DATA
				Beneficiar: C.N.A.I.R. S.A. - D.R.D.P. TIMIȘOARA
ȘEF PROIECT		SCARA:		Proiect nr: 5865/2022
PROIECTANT		1:500		Faza: D.A.L.I.
PROIECTANT		DATA:		PL. Nr. 3-3
		2022		
Amplasament: DN 59B, sector DN 59A - loc. Otelec Titlu proiect: „CONSOLIDARE DN 59B KM 0+000 - KM 22+000, CĂRPINIȘ - OTELEC” Titlu planșă: PLAN DE SITUAȚIE				



5
v[km/h]
U
R[m]
T[m]
Te[m]
I[%]
(cs[m]
Vcb
Va
Ti
Tal
Tae
Te

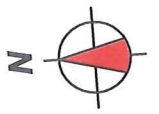
LEGENDA

- | | | |
|----------------------------|--------------------------------------------------------------|------------------|
| PUNCT STAȚIE-BULON METALIC | ACCES EXISTENT | PODET EXISTENT |
| STĂLP DIN BETON | CANAL/ SANT EXISTENT | RECEPȚII TEHNICE |
| STĂLP DIN LEMN | AXA PROIECTATĂ | BORNA HM |
| INDICATOR EXISTENT | MARGINE IMBRACĂMINTE BITUMINOASĂ INCLUSIV BENZI DE INCADRARE | BORNA KM |
| LIMITĂ PROPRIETATE | MARGINE PLATFORMA PROIECTATĂ | |
| IMOBILE ETERRA | PARAPETE PROIECTAT | |
| CLADIRI | PARAPETE EXISTENT (SE PASTREAZĂ) | |
| UTILITĂȚI EXISTENTE | CALE FERATĂ EXISTENTĂ | |
| APA/CANAL/TELEFONIE | SANT NEPROTEJAT PROIECTAT | |
| HIDRANT EXISTENT | PODET PROIECTAT | |
| DRUM EXISTENT | TROTUAR EXISTENT | |
| AXA EXISTENTĂ DRUM | | |
| MONUMENT | | |

VERIFICATOR	NUME	SEMNAȚURA	CERINȚA	REFERAT NR. /DATA
				Beneficiar: C.N.A.I.R. S.A. - D.R.D.P. TIMIȘOARA
ȘEF PROIECT	Dr	SCARA: 1:500		Proiect nr.: 5865/2022
PROIECTANT	Ir	DATA: 2022		Faza: D.A.L.L.
PROIECTANT	Ir	Titlu planșă: PLAN DE SITUAȚIE		PL. Nr. 3-4

S.C. TRISKELE S.R.L.
 Timișoara, str. Mures nr. 52
 CUI: RO7951755 ; Reg. Com. J35/1340/1995
 B.R.D. Timișoara: RO54BRO3619073643606
 TREZORERIA Timișoara: RC93TREZ6215069xx00348
 tel/fax 0356 401 146, tel 0722 732 446, 0722 834 292
 email: triskele_tm@yahoo.com

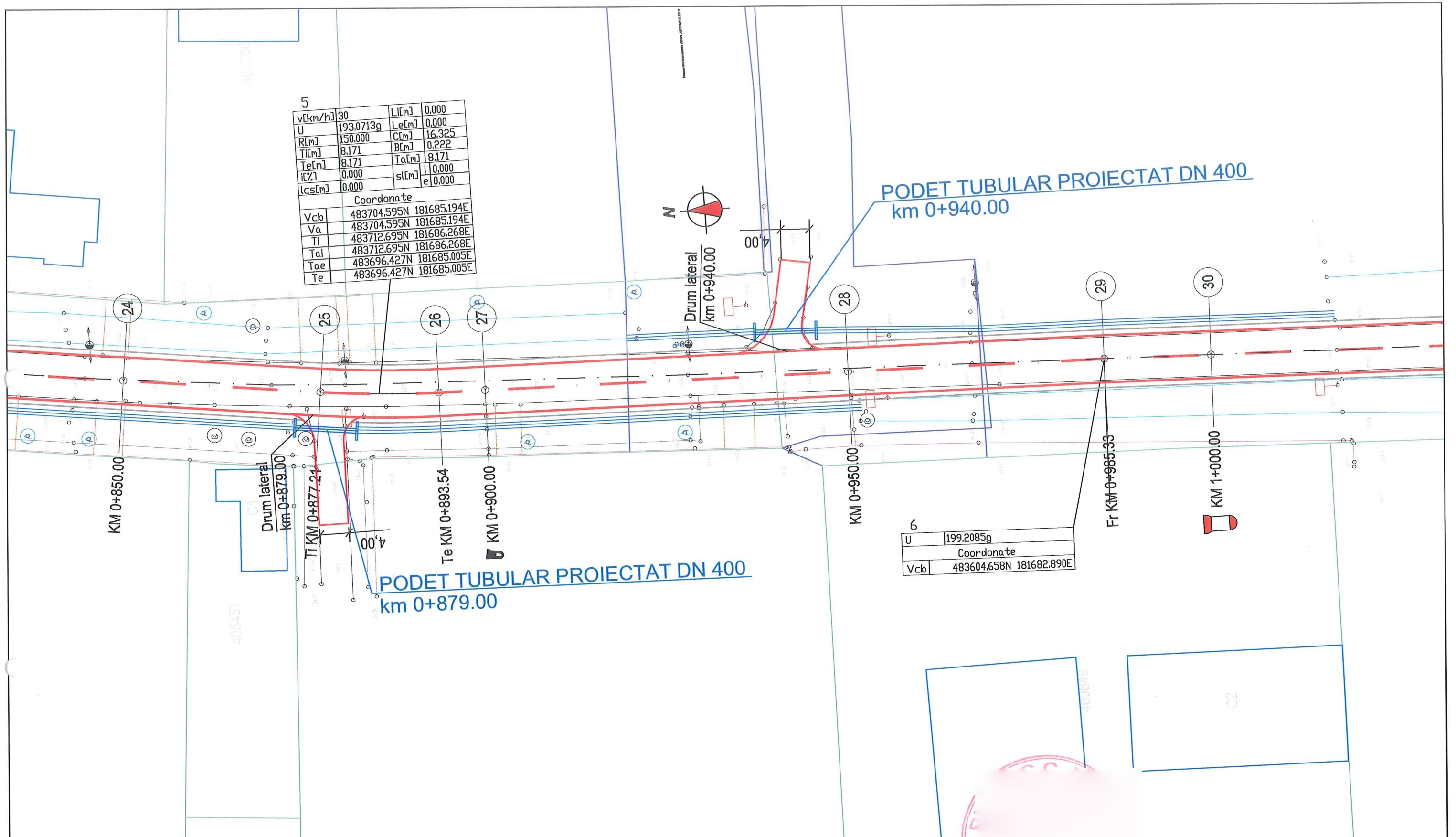
v[km/h]	30	L[m]	0.000
U	193.0713g	Le[m]	0.000
R[m]	150.000	C[m]	16.325
Ti[m]	8.171	B[m]	0.222
Te[m]	8.171	To[m]	8.171
i[%]	0.000	l	0.000
lcs[m]	0.000	sl[m]	e 0.000
Coordonate			
Vcb	483704.595N	181685.194E	
Va	483704.595N	181685.194E	
Ti	483712.695N	181686.268E	
Tal	483712.695N	181686.268E	
Tae	483696.427N	181685.005E	
Te	483696.427N	181685.005E	



PODET TUBULAR PROIECTAT DN 400
km 0+940.00

PODET TUBULAR PROIECTAT DN 400
km 0+879.00

U	199.2085g
Coordonate	
Vcb	483604.658N 181682.890E

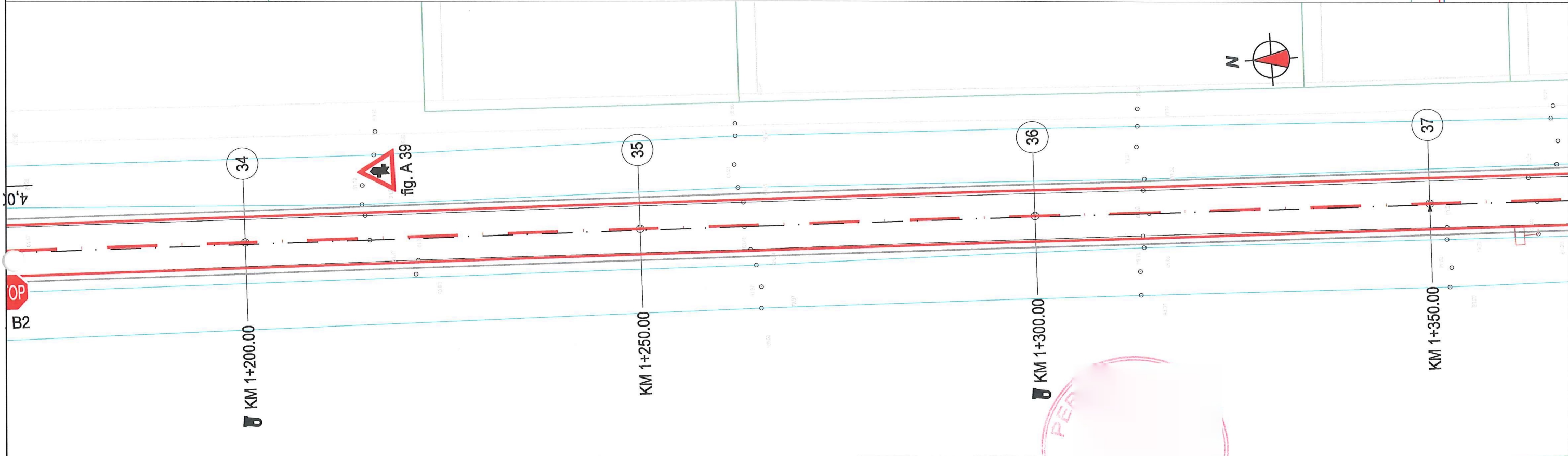
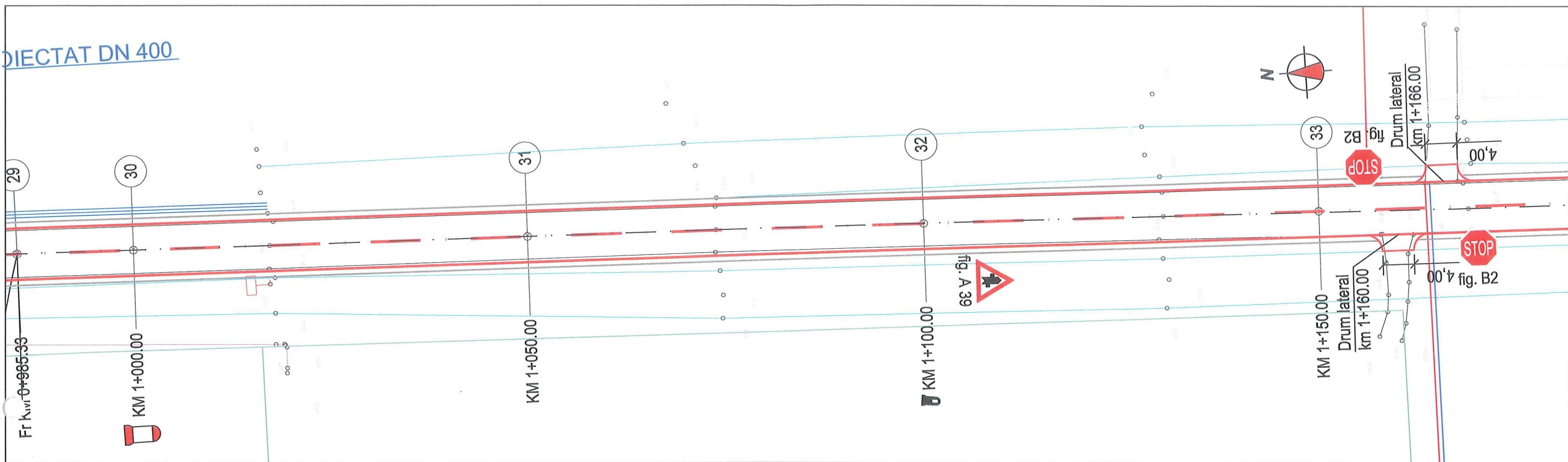


LEGENDA

- | | | | | | |
|--|----------------------------|--|--------------------------------------------------------------|--|------------------|
| | PUNCT STAȚIE-BULON METALIC | | ACCES EXISTENT | | PODET EXISTENT |
| | STĂLP DIN BETON | | CANAL/ SANT EXISTENT | | RECEPTII TEHNICE |
| | STĂLP DIN LEMN | | AXA PROIECTATA | | BORNA HM |
| | INDICATOR EXISTENT | | MARGINE IMBRACAMINTE BITUMINOASA INCLUSIV BENZI DE INCADRARE | | BORNA KM |
| | LIMITĂ PROPRIETATE | | MARGINE PLATFORMA PROIECTATA | | |
| | IMOBILE ETERRA CLADIRI | | PARAPETE PROIECTAT | | |
| | UTILITĂȚI EXISTENTE | | PARAPETE EXISTENT (SE PASTREAZA) | | |
| | APA/CANAL/TELEFONIE | | CALE FERATA EXISTENTA | | |
| | HIDRANT EXISTENT | | SANT NEPROTEJAT PROIECTAT | | |
| | DRUM EXISTENT | | PODET PROIECTAT | | |
| | AXA EXISTENTA DRUM | | TROTUAR EXISTENT | | |
| | MONUMENT | | | | |

VERIFICATOR	NUME	SEMNAȚURA CERINȚA	REFERAT NR. /DATA
 DRUMURI SI PODURI TRISKELE PROIECTARE EXPERTIZARE VERIFICARE TEHNICA CONSULTANȚA ASISTENȚĂ TEHNICĂ		S.C. TRISKELE S.R.L. Timișoara, str. Mureș nr. 52 CUI: RO7951755 ; Reg. Com. 135/1340/1995 B.R.D. Timișoara: RO54BRO36190735833606 TREZORERIA Timișoara: RO95TRE26215069xx00348 tel/fax 0356 401 146, tel 0722 732 446, 0722 834 292 email: triskele_tm@yahoo.com	Beneficiar: C.N.A.I.R. S.A. - D.R.D.P. TIMIȘOARA Amplasament: DN 59B, sector DN 59A - loc. Otelec Titlu proiect: „CONSOLIDARE DN 59B KM 0+000 - KM 22+000, CĂRPINIȘ - OTELEC”
ȘEF PROIECT	Dr.	SCARA:	Beneficiar: C.N.A.I.R. S.A. - D.R.D.P. TIMIȘOARA Proiect nr: 5865/2022
PROIECTANT	In	1:500	Faza: D.A.L.I.
PROIECTANT	In	DATA: 2022	Titlu planșă: PLAN DE SITUAȚIE PL. Nr. 3-5

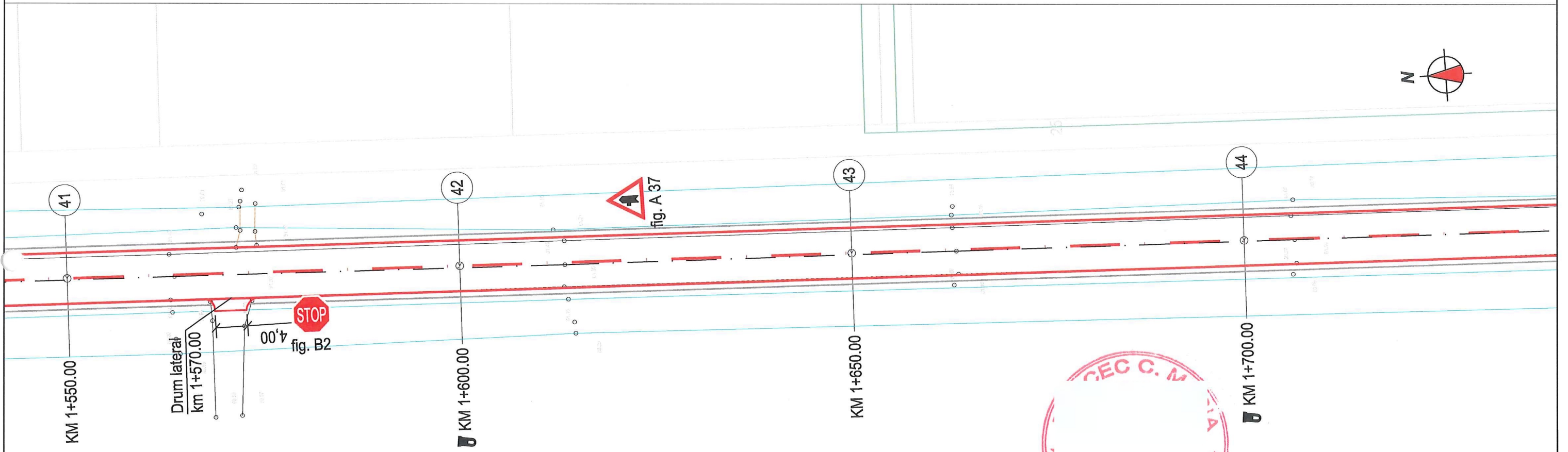
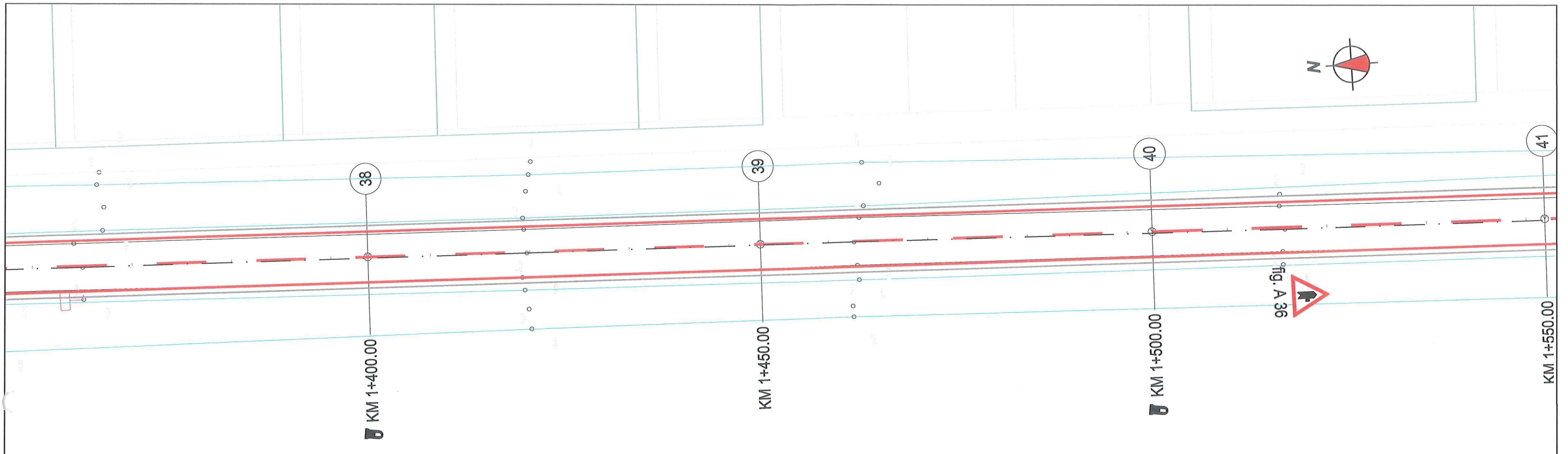
DIECTAT DN 400



LEGENDA

- | | | | | | |
|--|----------------------------|--|--------------------------------------------------------------|--|------------------|
| | PUNCT STAȚIE-BULON METALIC | | ACCES EXISTENT | | PODET EXISTENT |
| | STĂLP DIN BETON | | CANAL/ SANT EXISTENT | | RECEPȚII TEHNICE |
| | STĂLP DIN LEMN | | AXA PROIECTATA | | BORNA HM |
| | INDICATOR EXISTENT | | MARGINE IMBRACAMINTE BITUMINOASA INCLUSIV BENZI DE INCADRARE | | BORNA KM |
| | LIMITĂ PROPRIETATE | | MARGINE PLATFORMA PROIECTATA | | |
| | IMOBILE ETERRA | | PARAPETE PROIECTAT | | |
| | CLADIRI | | PARAPETE EXISTENT (SE PASTREAZA) | | |
| | UTILITĂȚI EXISTENTE | | CALE FERATA EXISTENTA | | |
| | APA/CANAL/TELEFONIE | | SANT NEPROTEJAT PROIECTAT | | |
| | HIDRANT EXISTENT | | TROTUAR EXISTENT | | |
| | DRUM EXISTENT | | | | |
| | AXA EXISTENTA DRUM | | | | |
| | MONUMENT | | | | |


VERIFICATOR	NUME	SEMNAȚURA	CERINȚA	REFERAT NR. /DATA
				Beneficiar: C.N.A.I.R. S.A. - D.R.D.P. TIMIȘOARA
ȘEF PROIECT	Dr	SCARA: 1:500		Proiect nr.: 5865/2022
PROIECTANT	Ir	DATA: 2022		Faza: D.A.L.I.
PROIECTANT	ir	Titlu planșă: PLAN DE SITUAȚIE		PL. Nr. 3-6



LEGENDA

- | | | | | | |
|--|----------------------------|--|--------------------------------------------------------------|--|------------------|
| | PUNCT STAȚIE-BULON METALIC | | ACCES EXISTENT | | PODET EXISTENT |
| | STĂLP DIN BETON | | CANAL/ SANT EXISTENT | | RECEPȚII TEHNICE |
| | STĂLP DIN LEMN | | AXA PROIECTATA | | BORNA HM |
| | INDICATOR EXISTENT | | MARGINE IMBRACAMINTE BITUMINOASA INCLUSIV BENZI DE INCADRARE | | BORNA KM |
| | LIMITĂ PROPRIETATE | | MARGINE PLATFORMA PROIECTATA | | |
| | IMOBILE ETERRA | | PARAPETE PROIECTAT | | |
| | CLADIRI | | PARAPETE EXISTENT (SE PASTREAZA) | | |
| | UTILITĂȚI EXISTENTE | | CALE FERATA EXISTENTA | | |
| | APA/CANAL/TELEFONIE | | SANT NEPROTEJAT PROIECTAT | | |
| | HIDRANT EXISTENT | | TROTUAR EXISTENT | | |
| | DRUM EXISTENT | | | | |
| | AXA EXISTENTA DRUM | | | | |
| | MONUMENT | | | | |

VERIFICATOR	NUME	SEMNAȚURA	CERINȚA	REFERAT NR. /DATA
				Beneficiar: C.N.A.I.R. S.A. - D.R.D.P. TIMIȘOARA
S.C. TRISKELE S.R.L. Timișoara, str. Mures nr. 52 CUI: RO7951755 ; Reg. Com. J35/1340/1995 B.R.D. Timișoara: RO54BRU3609075323600 TREZORERIA Timișoara: RO93TREZ6215069xx00548 tel/fax 0356 401 146, tel 0722 732 446, 0722 834 292 email: triskele_tm@yahoo.com		Beneficiar: C.N.A.I.R. S.A. - D.R.D.P. TIMIȘOARA Amplasament: DN 59B, sector DN 59A - loc. Otelec Titlu proiect: „CONSOLIDARE DN 59B KM 0+000 - KM 22+000, CĂRPINIȘ - OTELEC”		Proiect nr: 5865/2022
ȘEF PROIECT	Dr.	SCARA:	1:500	Faza: D.A.L.I.
PROIECTANT	Ing	DATA:	2022	PL. Nr. 3-7
PROIECTANT	ing	PLAN DE SITUAȚIE		

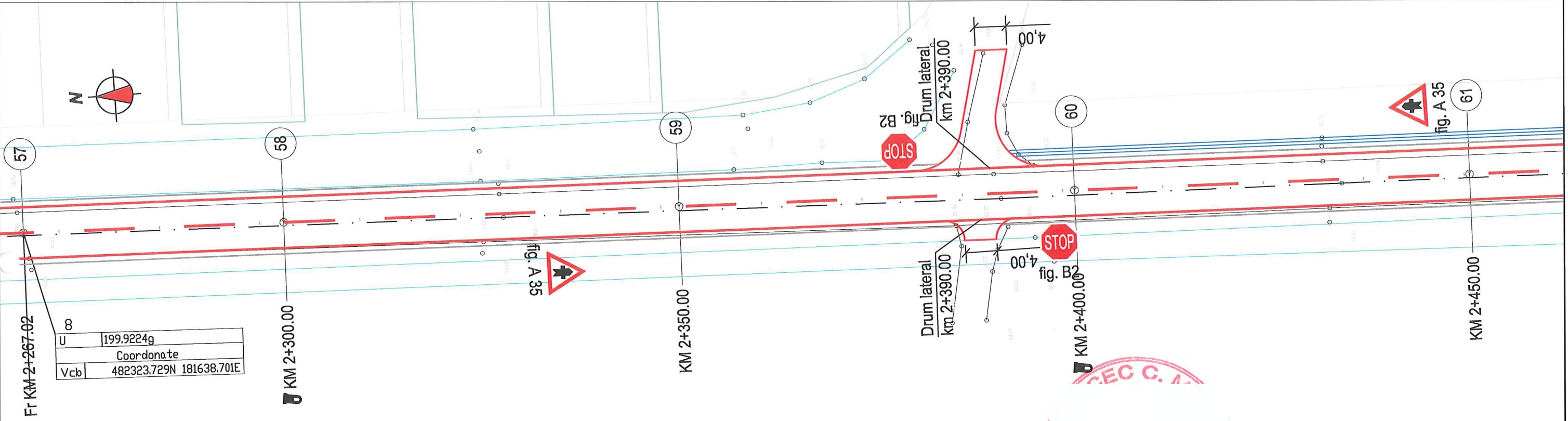

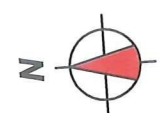


LEGENDA

- | | | | | | |
|--|----------------------------|--|--------------------------------------------------------------|--|------------------|
| | PUNCT STAȚIE-BULON METALIC | | ACCES EXISTENT | | PODET EXISTENT |
| | STĂLP DIN BETON | | CANAL/ SANT EXISTENT | | RECEPTII TEHNICE |
| | STĂLP DIN LEMN | | AXA PROIECTATA | | BORNA HM |
| | INDICATOR EXISTENT | | MARGINE IMBRACAMINTE BITUMINOASA INCLUSIV BENZI DE INCADRARE | | BORNA KM |
| | LIMITĂ PROPRIETATE | | MARGINE PLATFORMA PROIECTATA | | |
| | IMOBILE ETERRA | | PARAPETE PROIECTAT | | |
| | CLADIRI | | PARAPETE EXISTENT (SE PASTREAZA) | | |
| | UTILITĂȚI EXISTENTE | | CALE FERATA EXISTENTA | | |
| | APA/CANAL/TELEFONIE | | SANT NEPROTEJAT PROIECTAT | | |
| | HIDRANT EXISTENT | | PODET PROIECTAT | | |
| | DRUM EXISTENT | | TROTUAR EXISTENT | | |
| | AXA EXISTENTA DRUM | | | | |
| | MONUMENT | | | | |

VERIFICATOR	NUME	SEMNATURA	CERINȚA	REFERAT NR. /DATA
				Beneficiar: C.N.A.I.R. S.A. - D.R.D.P. TIMIȘOARA
S.C. TRISKELE S.R.L. Timișoara, str. Mures nr. 52 CUI: RO7951755 ; Reg. Com. J35/1340/1995 B.R.D. Timișoara: RO54BRD/3619/07/5313600 TREZORERIA Timișoara: RO93TREZ6213069xxx00348 tel/fax 0356 401 146, tel 0722 732 446, 0722 834 292 email: triskele_tm@yahoo.com		Amplasament: DN 59B, sector DN 59A - loc. Otelec Titlu proiect: „CONSOLIDARE DN 59B KM 0+000 - KM 22+000, CĂRPINIȘ - OTELEC”		Proiect nr: 5865/2022
ȘEF PROIECT	Dr.	SCARA:	Titlu planșă:	
PROIECTANT	Inș.	1:500	PLAN DE SITUAȚIE	
PROIECTANT	inș.	DATA:	PL. Nr.	
		2022	3-8	


199.5801g
 Coordonate
 482516.971N 181644.284E



8
 U 199.9224g
 Coordonate
 Vcb 482323.729N 181638.701E

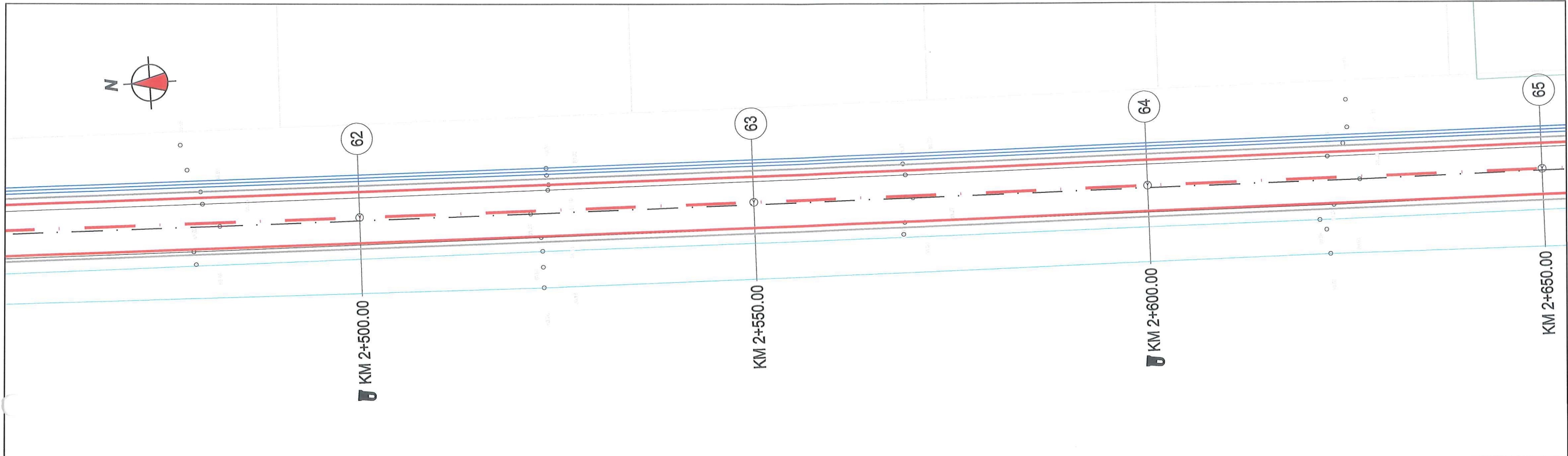
LEGENDA			
	PUNCT STAȚIE-BULON METALIC		ACCES EXISTENT
	STĂLP DIN BETON		CANAL/ SANT EXISTENT
	STĂLP DIN LEMN		AXA PROIECTATA
	INDICATOR EXISTENT		MARGINE IMBRACAMINTE BITUMINOASA INCLUSIV BENZI DE INCADRARE
	LIMITĂ PROPRIETATE		MARGINE PLATFORMA PROIECTATA
	IMOBILE ETERRA		PARAPETE PROIECTAT
	CLADIRI		PARAPETE EXISTENT (SE PASTREAZA)
	UTILITĂȚI EXISTENTE		CALE FERATA EXISTENTA
	APA/CANAL/TELEFONIE		SANT NEPROTEJAT PROIECTAT
	HIDRANT EXISTENT		PODET PROIECTAT
	DRUM EXISTENT		TROTUAR EXISTENT
	AXA EXISTENTA DRUM		
	MONUMENT		
	PODET EXISTENT		RECEPTII TEHNICE
	RECEPTII TEHNICE		BORNA HM
	BORNA HM		BORNA KM

VERIFICATOR	NUME	SEMNAȚURA	CERINȚA	REFERAT NR. /DATA
				Beneficiar: C.N.A.I.R. S.A. - D.R.D.P. TIMIȘOARA
				Amplasament: DN 59B, sector DN 59A - loc. Otelec
				Titlu proiect: „CONSOLIDARE DN 59B KM 0+000 - KM 22+000, CĂRPINIȘ - OTELEC”
				Titlu planșă: PLAN DE SITUAȚIE
ȘEF PROIECT	Dr		SCARA:	Proiect nr:
PROIECTANT	In		1:500	5865/2022
PROIECTANT	in		DATA:	Faza:
			2022	D.A.L.I.
				PL. Nr.
				3-9



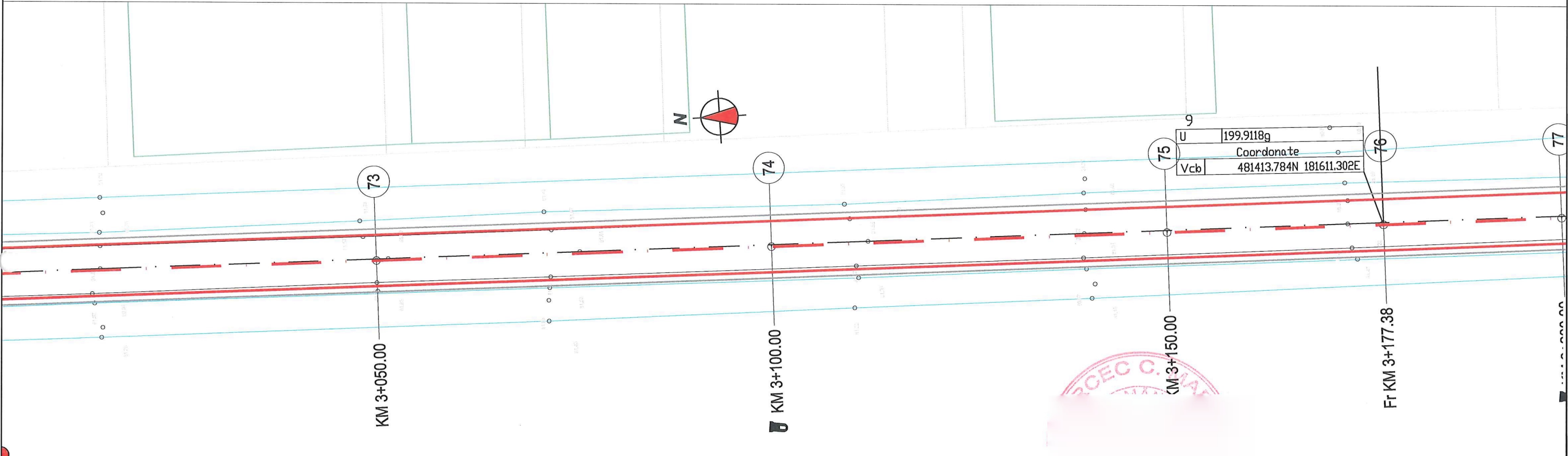
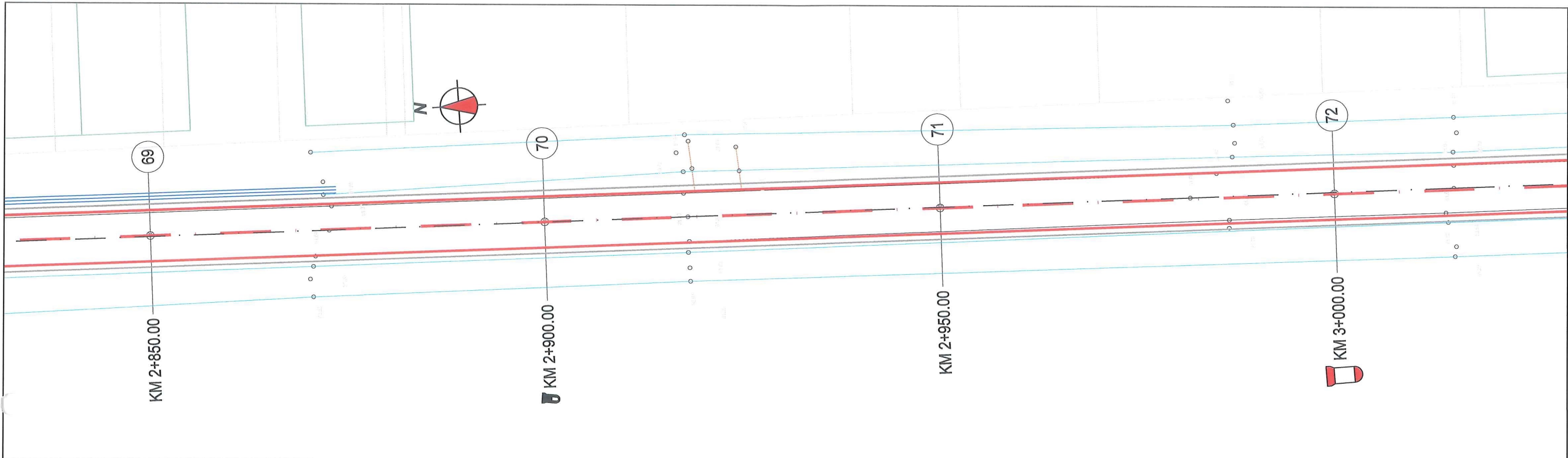
TRISKELE
 DRUMURI ȘI PODURI
 PROIECTARE | EXPERTIZARE
 VERIFICARE TEHNICĂ | CONSULTANȚĂ
 ASISTENȚĂ TEHNICĂ

S.C. TRISKELE S.R.L.
 Timișoara, str. Mures nr. 52
 CUI: RO7951755 ; Reg. Com. 135/1340/1995
 B.R.D. Timișoara: RO54BRD/3609/07/58373600
 TREZORERIA Timișoara: RO95TRE/26215069xxx00348
 tel/fax 0356 401 146, tel 0722 732 446, 0722 834 292
 email: triskele_tm@yahoo.com



LEGENDA			
	PUNCT STAȚIE-BULON METALIC		ACCES EXISTENT
	STĂLP DIN BETON		CANAL/ SANT EXISTENT
	STĂLP DIN LEMN		AXA PROIECTATA
	INDICATOR EXISTENT		MARGINE IMBRACAMINTE BITUMINOASA INCLUSIV BENZI DE INCADRARE
	LIMITĂ PROPRIETATE		MARGINE PLATFORMA PROIECTATA
	IMOBILE ETERRA CLADIRI		PARAPETE PROIECTAT
	UTILITĂȚI EXISTENTE		PARAPETE EXISTENT (SE PASTREAZA)
	APA/CANAL/TELEFONIE		CALE FERATA EXISTENTA
	HIDRANT EXISTENT		SANT NEPROTEJAT PROIECTAT
	DRUM EXISTENT		PODET PROIECTAT
	AXA EXISTENTA DRUM		TROTUAR EXISTENT
	MONUMENT		
	PODET EXISTENT		
	RECEPȚII TEHNICE		
	BORNA HM		
	BORNA KM		

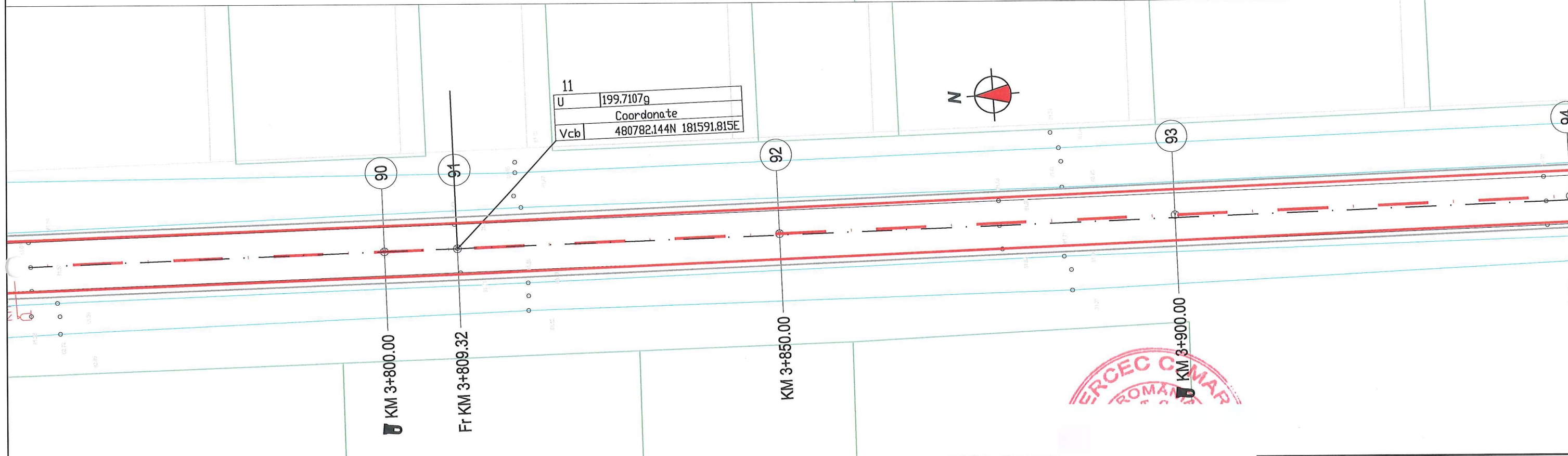
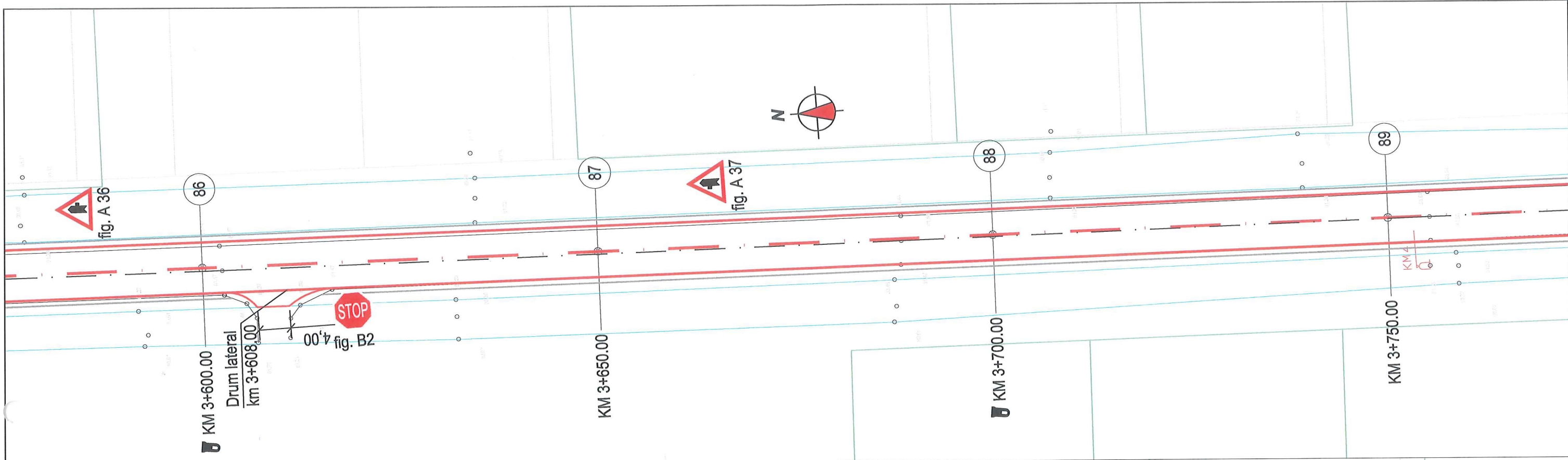
VERIFICATOR	NUME	SEMNATURA	CERINȚĂ	REFERAT NR. /DATA
				Beneficiar: C.N.A.I.R. S.A. - D.R.D.P. TIMIȘOARA
S.C. TRISKELE S.R.L. Timișoara, str. Mures nr. 52 CUI: RO7951755 ; Reg. Com. J35/1340/1995 B.R.D. Timișoara: RO54BRDE36090075533600 TREZORERIA Timișoara: FO99TRRE26215069xxx003480 tel/fax 0356 401 146, tel 0722 732 446, 0722 834 292 email: triskele_tm@yahoo.com				Proiect nr: 5865/2022
ȘEF PROIECT	Dr.	SCARA:	Amplasament: DN 59B, sector DN 59A - loc. Otelec	
PROIECTANT	Inș	1:500	Titlu proiect: „CONSOLIDARE DN 59B KM 0+000 - KM 22+000, CĂRPINIȘ - OTELEC”	
PROIECTANT	inș	DATA:	Faza: D.A.L.I.	
			Titlu planșă: PLAN DE SITUAȚIE	
			PL. Nr. 3-10	



LEGENDA

- | | | |
|----------------------------|--------------------------------------------------------------|------------------|
| PUNCT STAȚIE-BULON METALIC | ACCES EXISTENT | PODET EXISTENT |
| STĂLP DIN BETON | CANAL/ SANT EXISTENT | RECEPȚII TEHNICE |
| STĂLP DIN LEMN | AXA PROIECTATA | BORNA HM |
| INDICATOR EXISTENT | MARGINE IMBRACAMINTE BITUMINOASA INCLUSIV BENZI DE INCADRARE | BORNA KM |
| LIMITĂ PROPRIETATE | MARGINE PLATFORMA PROIECTATA | |
| IMOBILE ETERRA | PARAPETE PROIECTAT | |
| CLADIRI | PARAPETE EXISTENT (SE PASTREAZA) | |
| UTILITĂȚI EXISTENTE | CALE FERATA EXISTENTA | |
| APA/CANAL/TELEFONIE | SANT NEPROTEJAT PROIECTAT | |
| HIDRANT EXISTENT | PODET PROIECTAT | |
| DRUM EXISTENT | TROTUAR EXISTENT | |
| AXA EXISTENTA DRUM | | |
| MONUMENT | | |

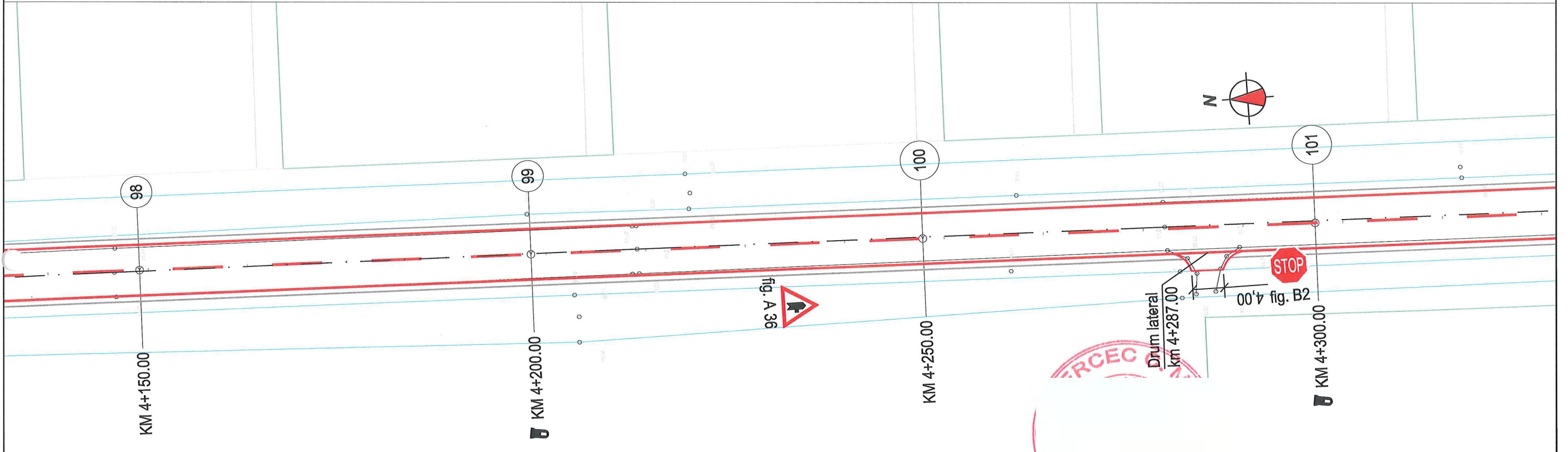
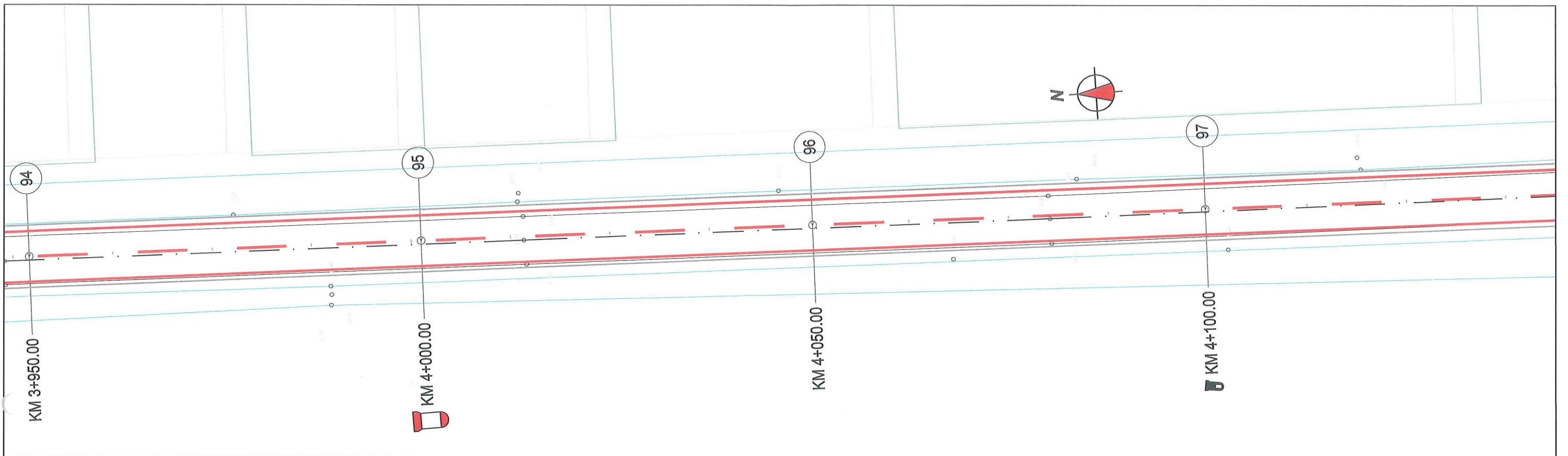
VERIFICATOR	NUME	SEMNETURA	CERINȚA	REFERAT NR. /DATA
				Beneficiar: C.N.A.I.R. S.A. - D.R.D.P. TIMIȘOARA
ȘEF PROIECT	Dr.	SCĂRA:		Proiect nr.: 5865/2022
PROIECTANT	In	1:500		Faza: D.A.L.I.
PROIECTANT	in	DATA:		Titlu planșă: PLAN DE SITUAȚIE
		2022		PL. Nr. 3-11



LEGENDA

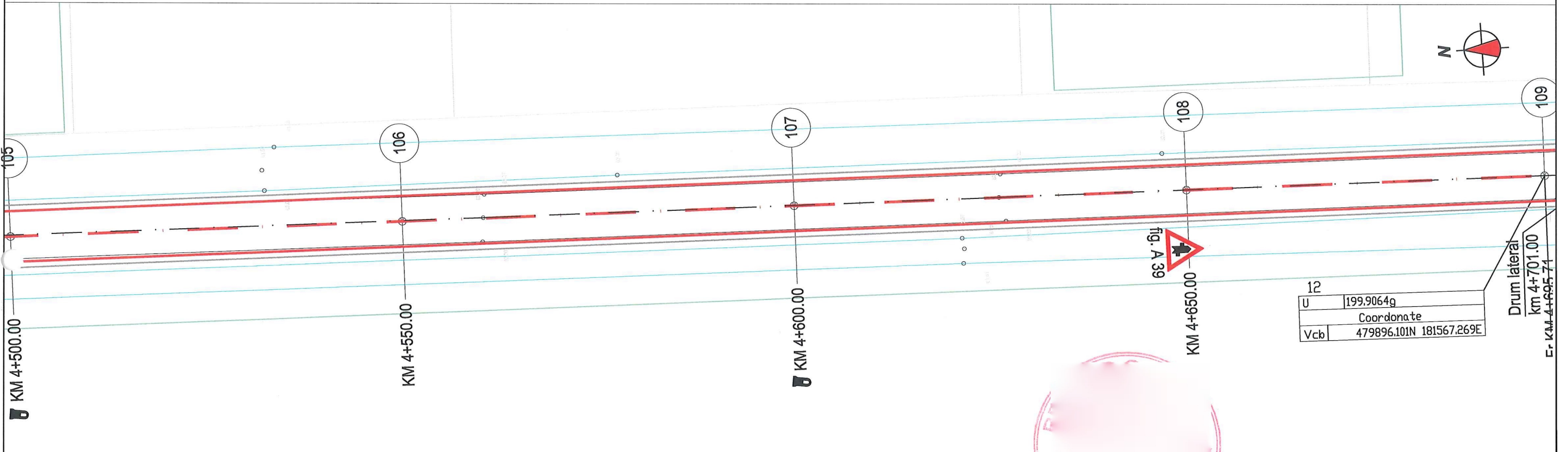
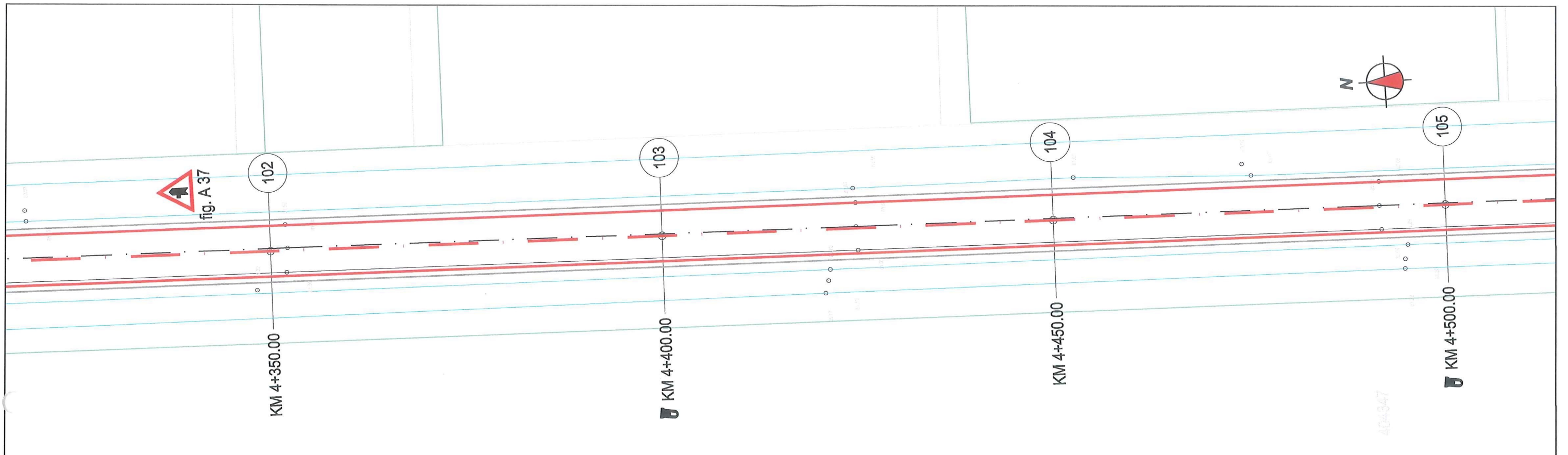
- | | | |
|-------------------------------------------|--------------------------------------------------------------|------------------|
| PUNCT STAȚIE-BULON METALIC | ACCES EXISTENT | PODET EXISTENT |
| STĂLP DIN BETON | CANAL/ SANT EXISTENT | RECEPȚII TEHNICE |
| STĂLP DIN LEMN | AXA PROIECTATA | BORNA HM |
| INDICATOR EXISTENT | MARGINE IMBRACAMINTE BITUMINOASA INCLUSIV BENZI DE INCADRARE | BORNA KM |
| LIMITĂ PROPRIETATE IMOBILE ETERRA CLADIRI | MARGINE PLATFORMA PROIECTATA | |
| UTILITĂȚI EXISTENTE APA/CANAL/TELEFONIE | PARAPETE PROIECTAT | |
| HIDRANT EXISTENT | PARAPETE EXISTENT (SE PASTREAZA) | |
| DRUM EXISTENT | CALE FERATA EXISTENTA | |
| AXA EXISTENTA DRUM | SANT NEPROTEJAT PROIECTAT | |
| MONUMENT | PODET PROIECTAT | |
| | TROTUAR EXISTENT | |

VERIFICATOR	NUME	SEMNAȚURA CERINTA	REFERAT NR. /DATA
			Beneficiar: C.N.A.I.R. S.A. - D.R.D.P. TIMIȘOARA
ȘEF PROIECT	Dr.		Amplasament: DN 59B, sector DN 59A - loc. Otelec
PROIECTANT	Ing	SCARA: 1:500	Titlu proiect: „CONSOLIDARE DN 59B KM 0+000 - KM 22+000, CĂRPINIȘ - OTELEC”
PROIECTANT	ing	DATA: 2022	Faza: D.A.L.I.
			Titlu planșă: PLAN DE SITUAȚIE
			Proiect nr: 5865/2022
			PL. Nr. 3-13



LEGENDA			
	PUNCT STAȚIE-BULON METALIC		ACCES EXISTENT
	STĂLP DIN BETON		CANAL/ SANT EXISTENT
	STĂLP DIN LEMN		CANAL/ SANT EXISTENT
	INDICATOR EXISTENT		AXA PROIECTATA
	LIMITĂ PROPRIETATE		MARGINE IMBRACAMINTE BITUMINOASA INCLUSIV BENZI DE INCADRARE
	IMOBILE ETERRA		MARGINE PLATFORMA PROIECTATA
	CLADIRI		PARAPETE PROIECTAT
	UTILITĂȚI EXISTENTE		PARAPETE EXISTENT (SE PASTREAZA)
	APA/CANAL/TELEFONIE		CALE FERATA EXISTENTA
	HIDRANT EXISTENT		SANT NEPROTEJAT PROIECTAT
	DRUM EXISTENT		PODET PROIECTAT
	AXA EXISTENTA DRUM		TROTUAR EXISTENT
	MONUMENT		TROTUAR EXISTENT
	PODET EXISTENT		RECEPTII TEHNICE
	PODET EXISTENT		BORNA HM
	PODET EXISTENT		BORNA KM

VERIFICATOR	NUME	SEMNATURA	CERINȚA	REFERAT NR. /DATA	
 DRUMURI ȘI PODURI TRISKELE PROIECTARE EXPERTIZARE VERIFICARE TEHNICĂ CONSULTANȚĂ ASISTENȚĂ TEHNICĂ		S.C. TRISKELE S.R.L. Timișoara, str. Mures nr. 52 CUI: RO7951755 ; Reg. Com. J35/1340/1995 B.R.D. Timișoara: RO54BPO/361900745134600 TREZORERIA Timișoara: RO53TREZ62130693xx003488 tel/fax 0356 401 146, tel 0722 732 446 email: triskele_tm@yahoo.com		Beneficiar: C.N.A.I.R. S.A. - D.R.D.P. TIMIȘOARA Amplasament: DN 59B, sector DN 59A - loc. Otelec Titlu proiect: „CONSOLIDARE DN 59B KM 0+000 - KM 22+000, CĂRPINIȘ - OTELEC”	Proiect nr: 5865/2022 Faza: D.A.L.I. PL. Nr. 3-14
ȘEF PROIECT	Dr	SCARA:	1:500		
PROIECTANT	In	DATA:	2022		
PROIECTANT	in				
				Titlu planșă: PLAN DE SITUAȚIE	



LEGENDA

- | | | | | | |
|--|----------------------------|--|--------------------------------------------------------------|--|------------------|
| | PUNCT STAȚIE-BULON METALIC | | ACCES EXISTENT | | PODET EXISTENT |
| | STĂLP DIN BETON | | CANAL/ SANT EXISTENT | | RECEPTII TEHNICE |
| | STĂLP DIN LEMN | | AXA PROIECTATA | | BORNA HM |
| | INDICATOR EXISTENT | | MARGINE IMBRACAMINTE BITUMINOASA INCLUSIV BENZI DE INCADRARE | | BORNA KM |
| | LIMITĂ PROPRIETATE | | MARGINE PLATFORMA PROIECTATA | | |
| | IMOBILE ETERRA CLADIRI | | PARAPETE PROIECTAT | | |
| | UTILITĂȚI EXISTENTE | | PARAPETE EXISTENT (SE PASTREAZA) | | |
| | APA/CANAL/TELEFONIE | | CALE FERATA EXISTENTA | | |
| | HIDRANT EXISTENT | | SANT NEPROTEJAT PROIECTAT | | |
| | DRUM EXISTENT | | PODET PROIECTAT | | |
| | AXA EXISTENTA DRUM | | TROTUAR EXISTENT | | |
| | MONUMENT | | | | |

VERIFICATOR	NUME	SEMNATURA	CERINȚA	REFERAT NR. /DATA	
 DRUMURI ȘI PODURI TRISKELE PROIECTARE EXPERTIZARE VERIFICARE TEHNICĂ CONSULTANȚĂ ASISTENȚĂ TEHNICĂ		S.C. TRISKELE S.R.L. Timișoara, str. Mures nr. 57 CUI: RO7951755 ; Reg. Com. J35/1340/1995 B.R.D. Timișoara: RO54BRD/3609/07/15/823600 TREZORERIA Timișoara: RO93TREZ6215069xxx00348 tel/fax 0356 401 146, tel 0722 732 446, 0722 834 292 email: triskele_tm@yahoo.com		Beneficiar: C.N.A.I.R. S.A. - D.R.D.P. TIMIȘOARA Amplasament: DN 59B, sector DN 59A - loc. Otelec Titlu proiect: „CONSOLIDARE DN 59B KM 0+000 - KM 22+000, CĂRPINIȘ - OTELEC”	Proiect nr.: 5865/2022 Faza: D.A.L.I. PL. Nr./ 3-15
ȘEF PROIECT	Dr.	SCARA: 1:500		Titlu planșă: PLAN DE SITUAȚIE	
PROIECTANT	Ing	DATA: 2022			
PROIECTANT	ing				



LEGENDA			
	PUNCT STAȚIE-BULON METALIC		ACCES EXISTENT
	STĂLP DIN BETON		CANAL/ SANT EXISTENT
	STĂLP DIN LEMN		AXA PROIECTATA
	INDICATOR EXISTENT		MARGINE IMBRACAMINTE BITUMINOASA INCLUSIV BENZI DE INCADRARE
	LIMITĂ PROPRIETATE		MARGINE PLATFORMA PROIECTATA
	IMOBILE ETERRA		PARAPETE PROIECTAT
	CLADIRI		PARAPETE EXISTENT (SE PASTREAZA)
	UTILITĂȚI EXISTENTE		CALE FERATA EXISTENTA
	APA/CANAL/TELEFONIE		SANT NEPROTEJAT PROIECTAT
	HIDRANT EXISTENT		PODET PROIECTAT
	DRUM EXISTENT		TROTUAR EXISTENT
	AXA EXISTENTA DRUM		
	MONUMENT		
			PODET EXISTENT
			RECEPTII TEHNICE
			BORNA HM
			BORNA KM

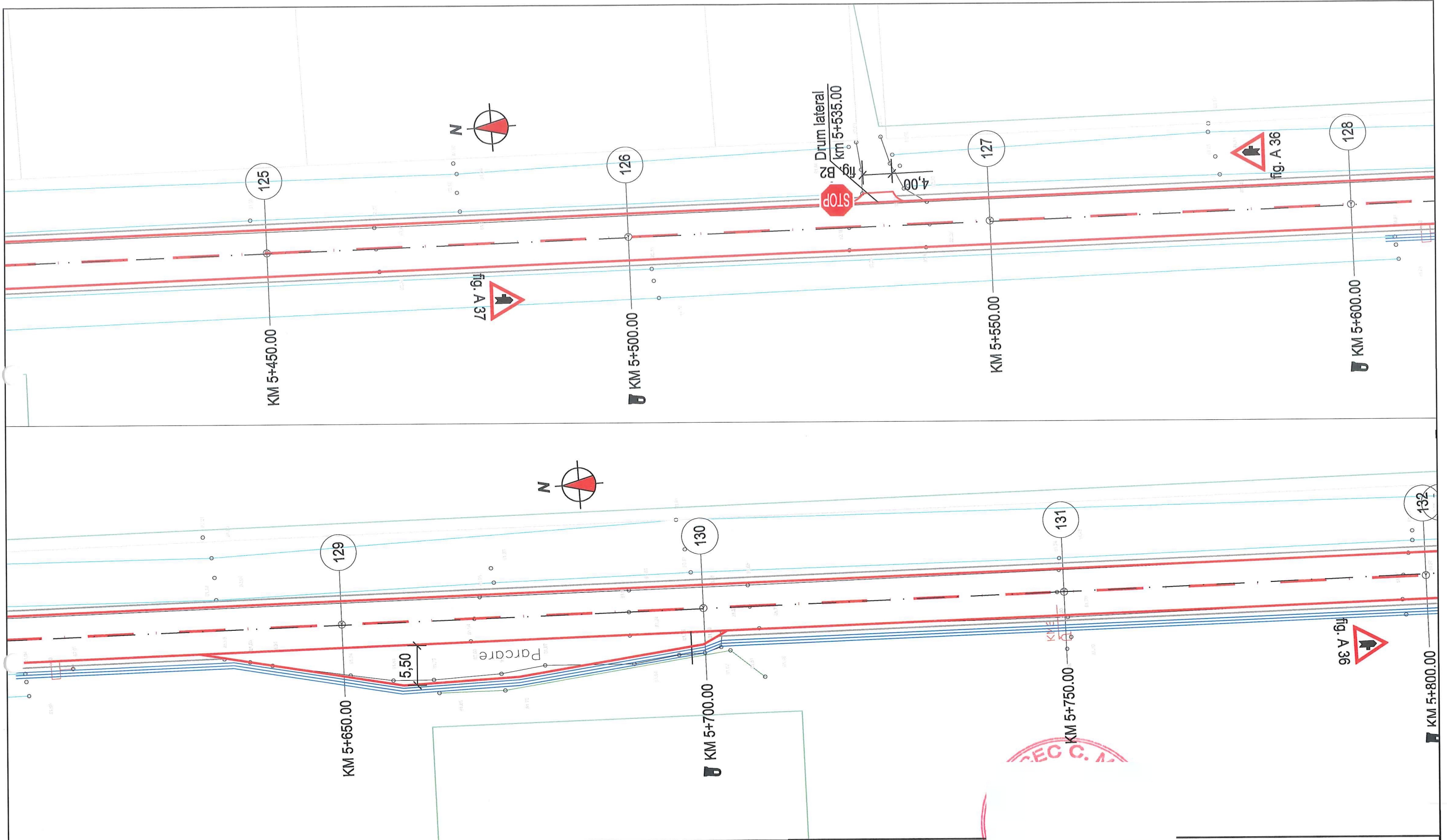
VERIFICATOR	NUME	SEMNATURA	CERINTA	REFERAT NR. /DATA
				Beneficiar: C.N.A.I.R. S.A. - D.R.D.P. TIMIȘOARA
S.C. TRISKELE S.R.L. Timișoara, str. Mures nr. 52 CUI: RO7951755 ; Reg. Com: 135/1340/1995 B.R.D. Timișoara: RO54BR036150755823601 TREZORERIA Timișoara: RO93TRE26215069xx00348 tel/fax 0356 401 146, tel 0722 732 446 email: triskele_tm@yahoo.com				Proiect nr: 5865/2022
ȘEF PROIECT	Dr	SCARA:		Faza:
PROIECTANT	In	1:500		D.A.L.I.
PROIECTANT	in	DATA:		PL. Nr.
		2022		3-16
Titlu proiect: „CONSOLIDARE DN 59B KM 0+000 - KM 22+000, CĂRPINIȘ - OTELEC”				Titlu planșă: PLAN DE SITUAȚIE



LEGENDA

- | | | |
|----------------------------|--------------------------------------------------------------|------------------|
| PUNCT STAȚIE-BULON METALIC | ACCES EXISTENT | PODET EXISTENT |
| STĂLP DIN BETON | CANAL/ SANT EXISTENT | RECEPȚII TEHNICE |
| STĂLP DIN LEMN | AXA PROIECTATA | BORNA HM |
| INDICATOR EXISTENT | MARGINE IMBRACAMINTE BITUMINOASA INCLUSIV BENZI DE INCADRARE | BORNA KM |
| LIMITĂ PROPRIETATE | MARGINE PLATFORMA PROIECTATA | |
| IMOBILE ETERRA CLADIRI | PARAPETE PROIECTAT | |
| UTILITĂȚI EXISTENTE | PARAPETE EXISTENT (SE PASTREAZA) | |
| APA/CANAL/TELEFONIE | CALE FERATA EXISTENTA | |
| HIDRANT EXISTENT | SANT NEPROTEJAT PROIECTAT | |
| DRUM EXISTENT | PODET PROIECTAT | |
| AXA EXISTENTA DRUM | TROTUAR EXISTENT | |
| MONUMENT | | |

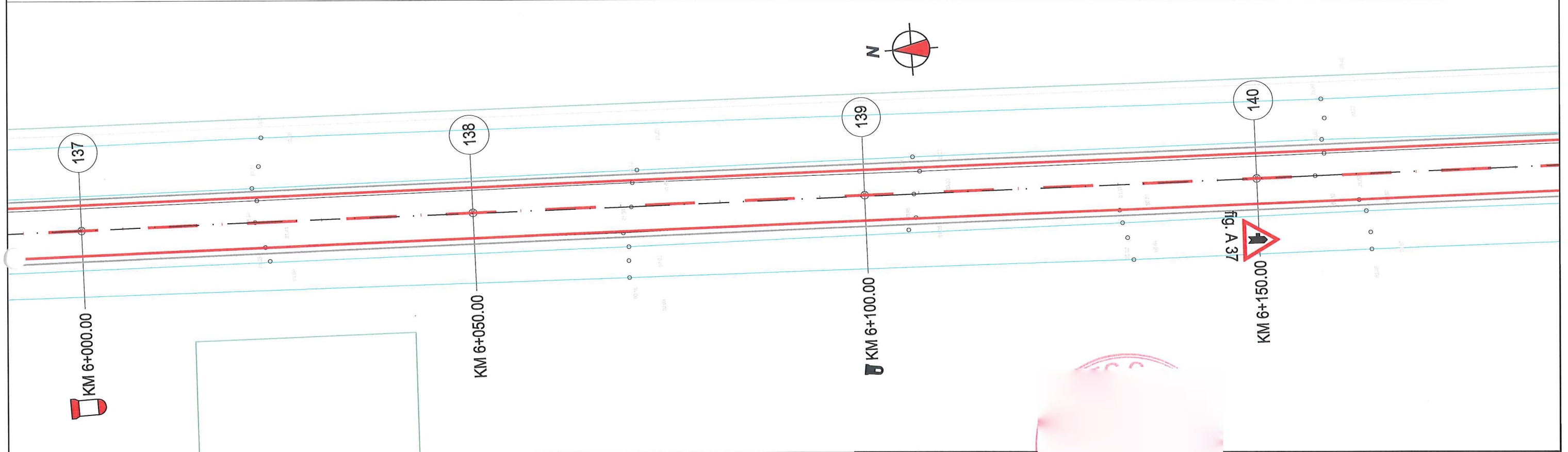
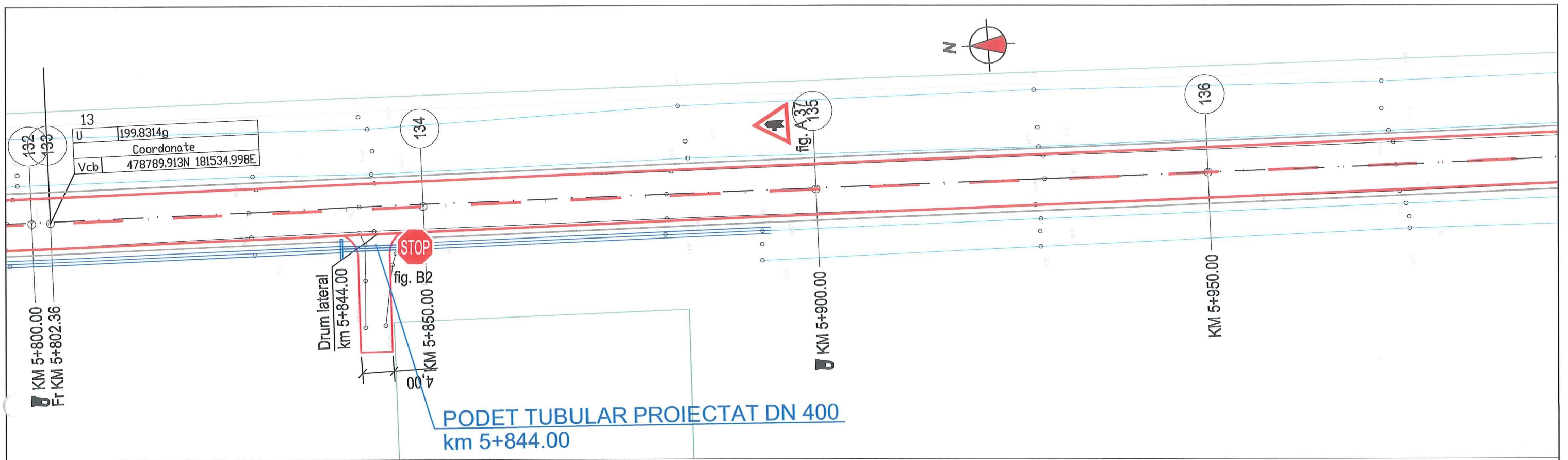
VERIFICATOR	NUME	SEMNATURA	CERINȚA	REFERAT NR. /DATA	
<p>S.C. TRISKELE S.R.L. Timișoara, str. Mureș nr. 52 CUI: RO7951755 ; Reg. Com. J35/1340/1995 B.R.D. Timișoara: RO54BR/369/007/5813600 TREZORERIA Timișoara: RO93TR/26213069/xx00348 tel/fax 0356 401 146, tel 0722 732 446, 0722 834 292 email: triskele_tm@yahoo.com</p>				Beneficiar: C.N.A.I.R. S.A. - D.R.D.P. TIMIȘOARA	Proiect nr: 5865/2022
ȘEF PROIECT	Dr.	SCARA: 1:500		Amplasament: DN 59B, sector DN 59A - loc. Otelec	Faza: D.A.L.I.
PROIECTANT	Ing	DATA: 2022		Titlu proiect: „CONSOLIDARE DN 59B KM 0+000 - KM 22+000, CĂRPINIȘ - OTELEC”	PL. Nr. 3-17
PROIECTANT	ing			Titlu planșă: PLAN DE SITUAȚIE	



LEGENDA

- | | | | | | |
|--|----------------------------|--|--------------------------------------------------------------|--|------------------|
| | PUNCT STAȚIE-BULON METALIC | | ACCES EXISTENT | | PODET EXISTENT |
| | STĂLP DIN BETON | | CANAL/ SANT EXISTENT | | RECEPȚII TEHNICE |
| | STĂLP DIN LEMN | | AXA PROIECTATA | | BORNA HM |
| | INDICATOR EXISTENT | | MARGINE IMBRACAMINTE BITUMINOASA INCLUSIV BENZI DE INCADRARE | | BORNA KM |
| | LIMITĂ PROPRIETATE | | MARGINE PLATFORMA PROIECTATA | | |
| | IMOBILE ETERRA CLADIRI | | PARAPETE PROIECTAT | | |
| | UTILITĂȚI EXISTENTE | | PARAPETE EXISTENT (SE PASTREAZA) | | |
| | APA/CANAL/TELEFONIE | | CALE FERATA EXISTENTA | | |
| | HIDRANT EXISTENT | | SANT NEPROTEJAT PROIECTAT | | |
| | DRUM EXISTENT | | PODET PROIECTAT | | |
| | AXA EXISTENTA DRUM | | TROTUAR EXISTENT | | |
| | MONUMENT | | | | |

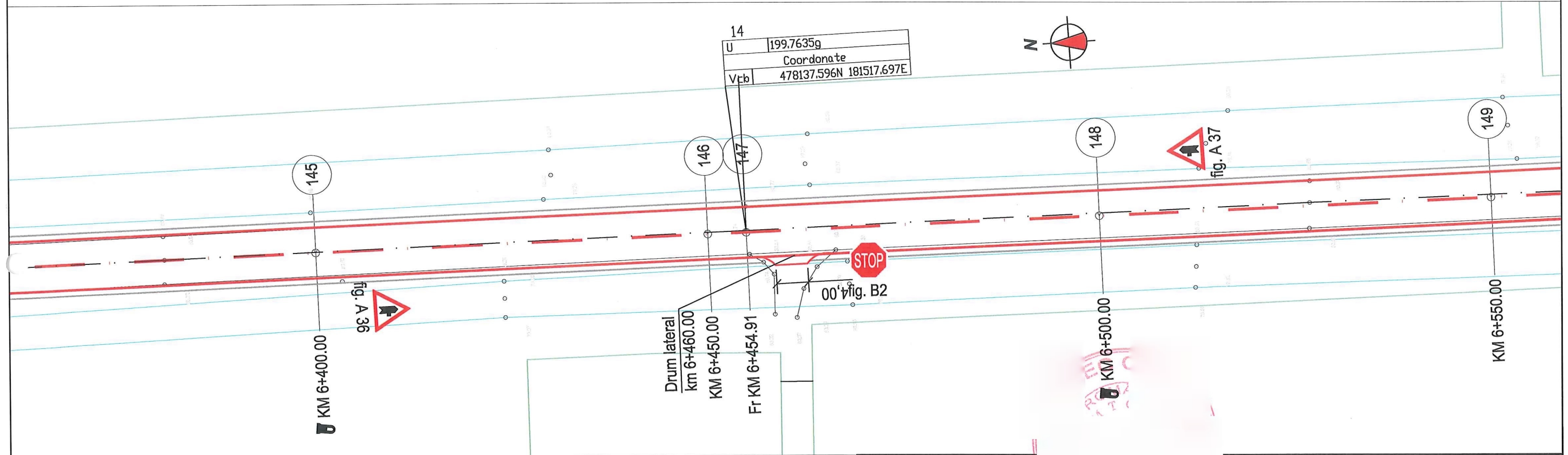
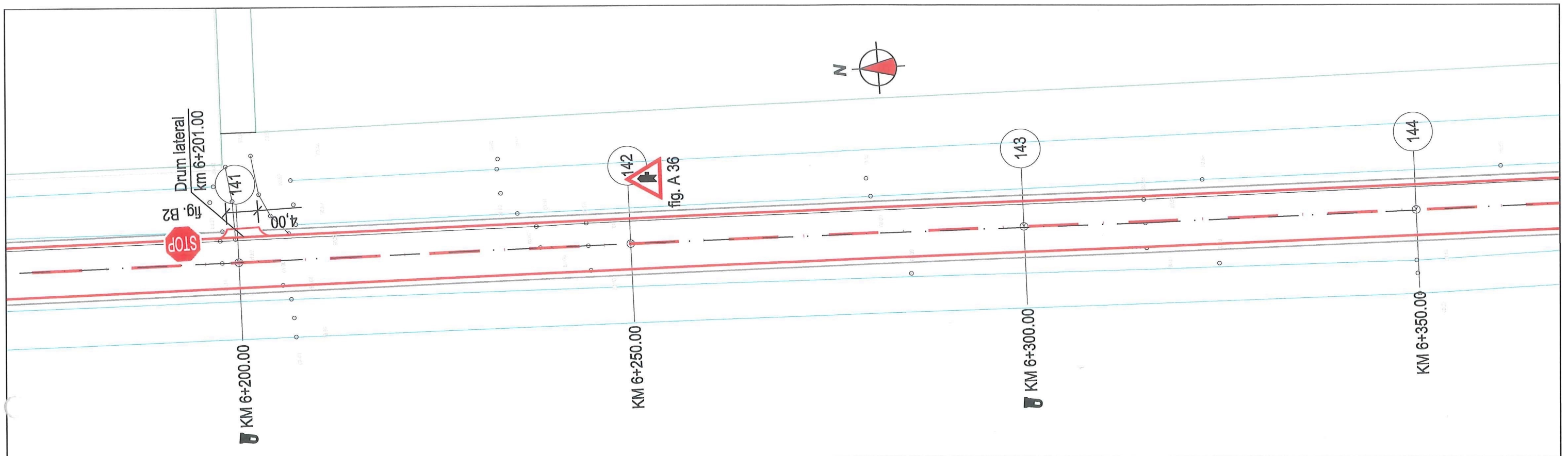
VERIFICATOR	NUME	SEMNAȚURA	CERINȚA	REFERAT NR. /DATA	
 TRISKELE DRUMURI SI PODURI PROIECTARE EXPERTIZARE VERIFICARE TEHNICA CONSULTANTA ASISTENȚA TEHNICA		S.C. TRISKELE S.R.L. Timișoara, str. Mures nr. 52 CUI: RO7951755 ; Reg. Com. J35/1340/1995 B.R.D. Timișoara: RO54BRDE361507358323600 TREZORERIA Timișoara: RO95TRZ26215069xxx00348 tel/fax 0356 401 146, tel 0722 732 445, 0722 834 292 email: triskele_tm@yahoo.com		Beneficiar: C.N.A.I.R. S.A. - D.R.D.P. TIMIȘOARA	Proiect nr: 5865/2022
				Amplasament: DN 59B, sector DN 59A - loc. Otelec	Faza: D.A.L.I.
ȘEF PROIECT	Dr.	SCARA:		Titlu planșă: PLAN DE SITUAȚIE	
PROIECTANT	Ing	1:500			
PROIECTANT	ing	DATA: 2022			
				PL. Nr. 3-18	



LEGENDA

- | | | | | | |
|-------|-------------------------------------------|---|--------------------------------------------------------------|---|------------------|
| △ | PUNCT STAȚIE-BULON METALIC | — | ACCES EXISTENT | — | PODET EXISTENT |
| ● | STĂLP DIN BETON | — | CANAL/ SANT EXISTENT | — | RECEPȚII TEHNICE |
| ○ | STĂLP DIN LEMN | — | AXA PROIECTATA | — | BORNA HM |
| □ | INDICATOR EXISTENT | — | MARGINE IMBRACAMINTE BITUMINOASA INCLUSIV BENZI DE INCADRARE | — | BORNA KM |
| — | LIMITĂ PROPRIETATE IMOBILE ETERRA CLADIRI | — | MARGINE PLATFORMA PROIECTATA | — | |
| ⊙ ⊙ ⊙ | UTILITĂȚI EXISTENTE APA/CANAL/TELEFONIE | — | PARAPETE PROIECTAT | — | |
| ⊕ | HIDRANT EXISTENT | — | PARAPETE EXISTENT (SE PASTREAZA) | — | |
| — | DRUM EXISTENT | — | CALE FERATA EXISTENTA | — | |
| — | AXA EXISTENTA DRUM | — | SANT NEPROTEJAT PROIECTAT | — | |
| — | MONUMENT | — | PODET PROIECTAT | — | |
| | | — | TROTUAR EXISTENT | | |

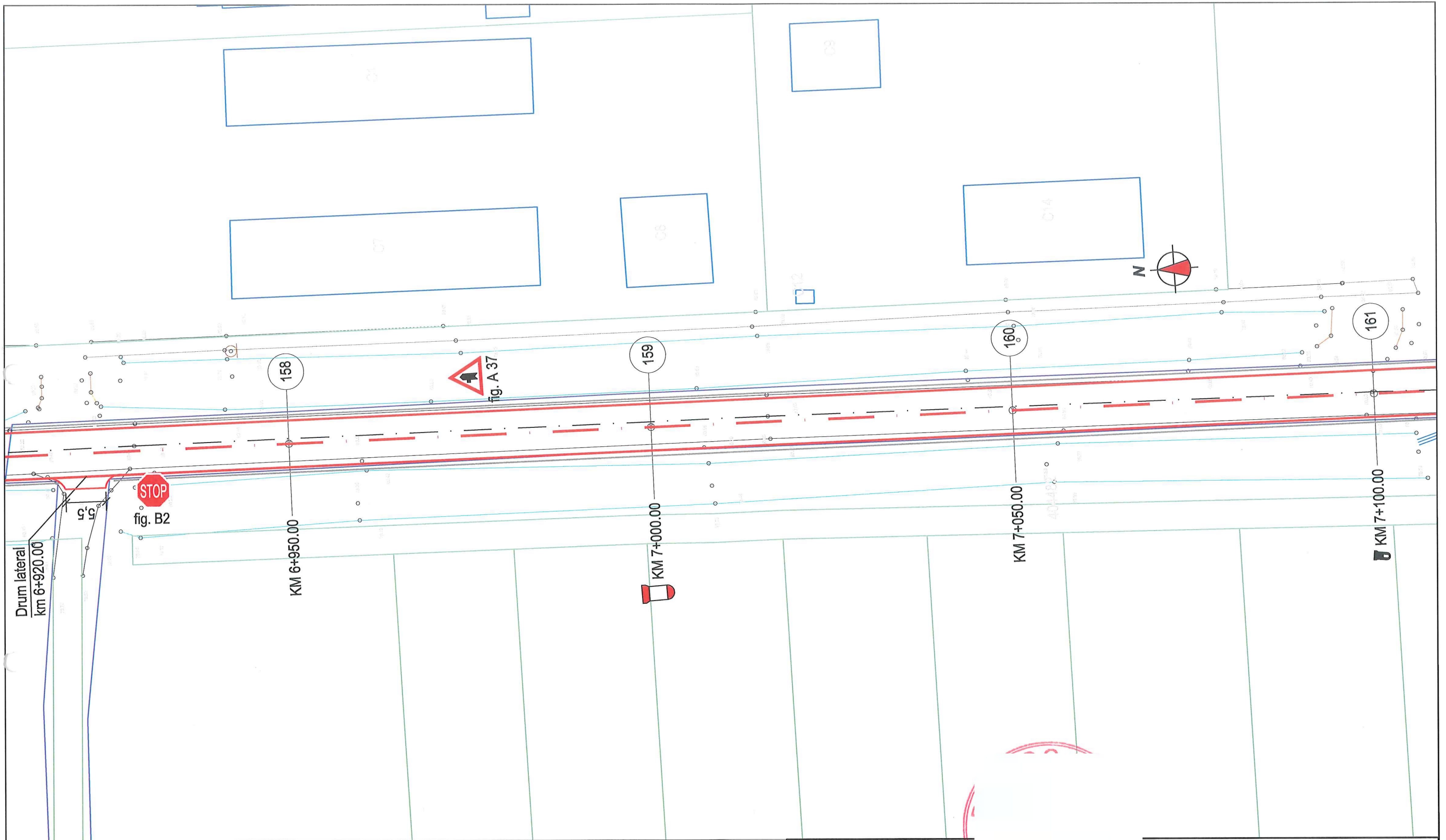
VERIFICATOR	NUME	SEMNATURA	CERINȚA	REFERAT NR. /DATA
				Beneficiar: C.N.A.I.R. S.A. - D.R.D.P. TIMIȘOARA
S.C. TRISKELE S.R.L. Timișoara, str. Mureș nr. 92 CUI: RO7951755 ; Reg. com. 135/1340/1995 B.R.D. Timișoara: RO54803361500735473606 TREZORERIA Timișoara: RO95TRE26213069xx00348 tel/fax 0356 401 146, tel 0722 732 446, 0722 834 292 email: triskele_tm@yahoo.com		Amplasament: DN 59B, sector DN 59A - loc. Otelec Titlu proiect: „CONSOLIDARE DN 59B KM 0+000 - KM 22+000, CĂRPINIȘ - OTELEC”		Proiect nr.: 5865/2022
ȘEF PROIECT	Dr. II	SCARA: 1:500		Faza: D.A.L.I.
PROIECTANT	Ing.	DATA: 2022		PL. Nr. 3-19
PROIECTANT	ing.	Titlu planșă: PLAN DE SITUAȚIE		



LEGENDA

- | | | | | | |
|--|-----------------------------------------|--|--------------------------------------------------------------|--|------------------|
| | PUNCT STAȚIE-BULON METALIC | | ACCES EXISTENT | | PODET EXISTENT |
| | STĂLP DIN BETON | | CANAL/ SANT EXISTENT | | RECEPTII TEHNICE |
| | STĂLP DIN LEMN | | AXA PROIECTATA | | BORNA HM |
| | INDICATOR EXISTENT | | MARGINE IMBRACAMINTE BITUMINOASA INCLUSIV BENZI DE INCADRARE | | BORNA KM |
| | LIMITĂ PROPRIETATE | | MARGINE PLATFORMA PROIECTATA | | |
| | IMOBILE ETERRA CLADIRI | | PARAPETE PROIECTAT | | |
| | UTILITĂȚI EXISTENTE APA/CANAL/TELEFONIE | | PARAPETE EXISTENT (SE PASTREAZA) | | |
| | HIDRANT EXISTENT | | CALE FERATA EXISTENTA | | |
| | DRUM EXISTENT | | SANT NEPROTEJAT PROIECTAT | | |
| | AXA EXISTENTA DRUM | | PODET PROIECTAT | | |
| | MONUMENT | | TROTUAR EXISTENT | | |

VERIFICATOR	NUME	SEMNAȚURA	CERINȚA	REFERAT NR. /DATA
				Beneficiar: C.N.A.I.R. S.A. - D.R.D.P. TIMIȘOARA
S.C. TRISKELE S.R.L. Timișoara, str. Mures nr. 52 CUI: RO7951755 ; Reg. Com. 135/1340/1995 B.R.D. Timișoara: RO548036130075183606 TREZORERIA Timișoara: RO52726215069xx00348 tel/fax 0356 401 146, tel 0722 732 446, 0722 834 292 email: triskele_tm@yahoo.com		Amplasament: DN 59B, sector DN 59A - loc. Otelec Titlu proiect: „CONSOLIDARE DN 59B KM 0+000 - KM 22+000, CĂRPINIȘ - OTELEC”		Proiect nr: 5865/2022
ȘEF PROIECT	Dr.	SCARA:	Faza:	
PROIECTANT	Ing	1:500	D.A.L.L.	
PROIECTANT	ing	DATA:	PL. Nr.	
		2022	3-20	
			Titlu planșă: PLAN DE SITUAȚIE	



LEGENDA			
	PUNCT STAȚIE-BULON METALIC		ACCES EXISTENT
	STĂLP DIN BETON		CANAL/ SANT EXISTENT
	STĂLP DIN LEMN		AXA PROIECTATA
	INDICATOR EXISTENT		MARGINE IMBRACAMINTE BITUMINOASA INCLUSIV BENZI DE INCADRARE
	LIMITĂ PROPRIETATE		MARGINE PLATFORMA PROIECTATA
	IMOBILE ETERRA		PARAPETE PROIECTAT
	CLADIRI		PARAPETE EXISTENT (SE PASTREAZA)
	UTILITĂȚI EXISTENTE		CALE FERATA EXISTENTA
	APA/CANAL/TELEFONIE		SANT NEPROTEJAT PROIECTAT
	HIDRANT EXISTENT		PODET PROIECTAT
	DRUM EXISTENT		TROTUAR EXISTENT
	AXA EXISTENTA DRUM		
	MONUMENT		
			PODET EXISTENT
			RECEPTII TEHNICE
			BORNA HM
			BORNA KM

VERIFICATOR	NUME	SEMNATURA	CERINTA	REFERAT NR. /DATA
				Beneficiar: C.N.A.I.R. S.A. - D.R.D.P. TIMIȘOARA
S.C. TRISKELE S.R.L. Timișoara, str. Mures nr. 57 CUI: RO7951755 ; Reg. Com. J35/1340/1995 B.R.D. Timișoara: RO54BRD3609075513400 TREZORERIA Timișoara: RO93TRE262150690000348 tel/fax 0356 401 146, tel 0722 732 446, 0722 834 292 email: triskele_tm@yahoo.com				Proiect nr: 5865/2022
ȘEF PROIECT	Dr.	SCARA:		Amplasament: DN 59B, sector DN 59A - loc. Otelec
PROIECTANT	Ing	1:500		Titlu proiect: „CONSOLIDARE DN 59B KM 0+000 - KM 22+000, CĂRPINIȘ - OTELEC”
PROIECTANT	ing	DATA: 2022		Faza: D.A.L.I.
				Titlu planșă: PLAN DE SITUAȚIE
				PL. Nr. 3-22

17

v[km/h]	30	L[m]	0.000
U	192.4166g	Le[m]	0.000
R[m]	150.000	C[m]	17.868
Tl[m]	8.945	B[m]	0.266
Te[m]	8.945	Ta[m]	8.945
IC[%]	0.000	sl[m]	0.000
lcs[m]	0.000	e	0.000

Coordonate

Vcb	477364.477N	181495.380E
Va	477364.477N	181495.380E
Tl	477373.334N	181496.629E
Tal	477373.334N	181496.629E
Tae	477355.535N	181495.193E
Te	477355.535N	181495.193E

16

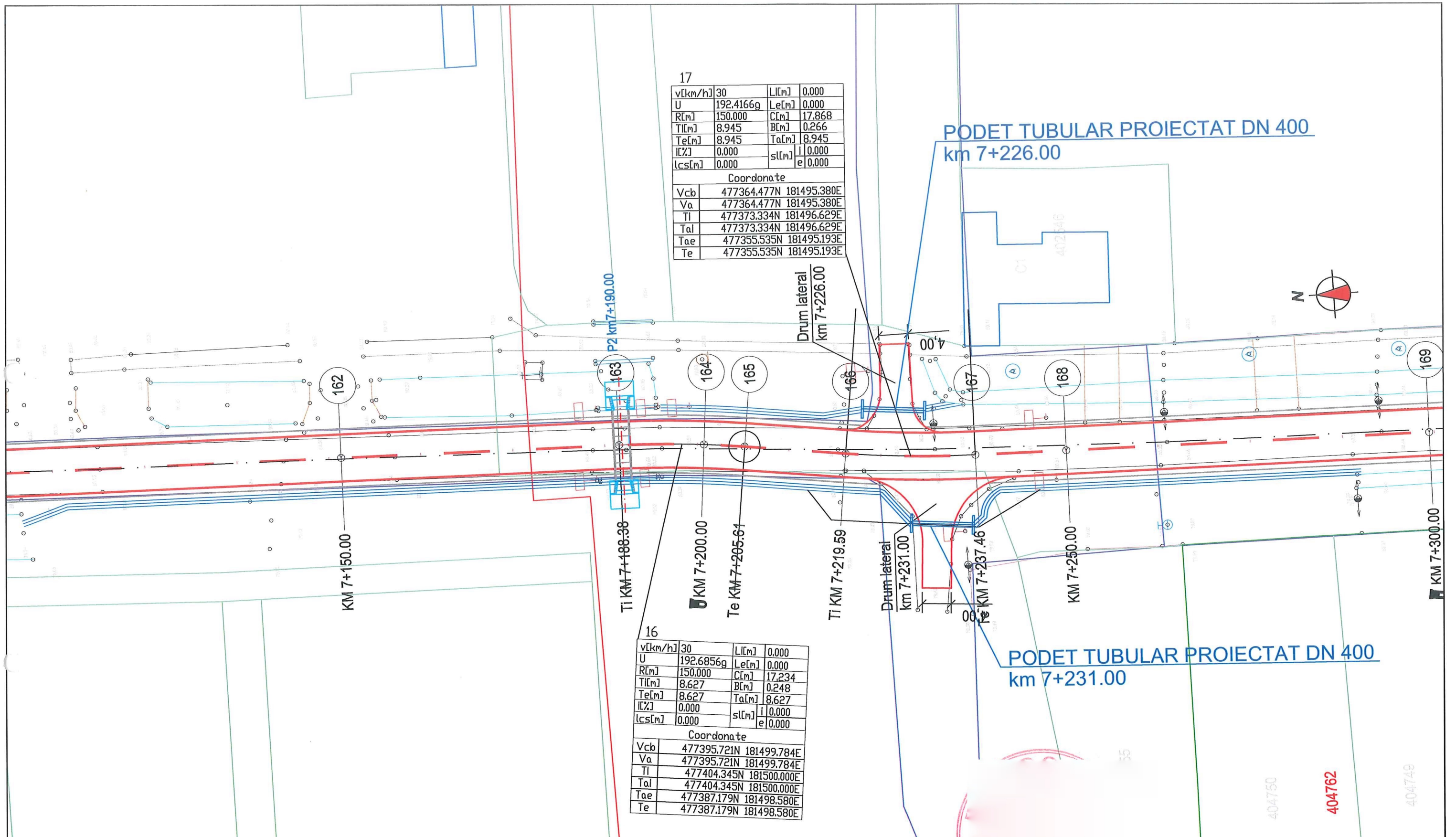
v[km/h]	30	L[m]	0.000
U	192.6856g	Le[m]	0.000
R[m]	150.000	C[m]	17.234
Tl[m]	8.627	B[m]	0.248
Te[m]	8.627	Ta[m]	8.627
IC[%]	0.000	sl[m]	0.000
lcs[m]	0.000	e	0.000

Coordonate

Vcb	477395.721N	181499.784E
Va	477395.721N	181499.784E
Tl	477404.345N	181500.000E
Tal	477404.345N	181500.000E
Tae	477387.179N	181498.580E
Te	477387.179N	181498.580E

PODET TUBULAR PROIECTAT DN 400
km 7+226.00

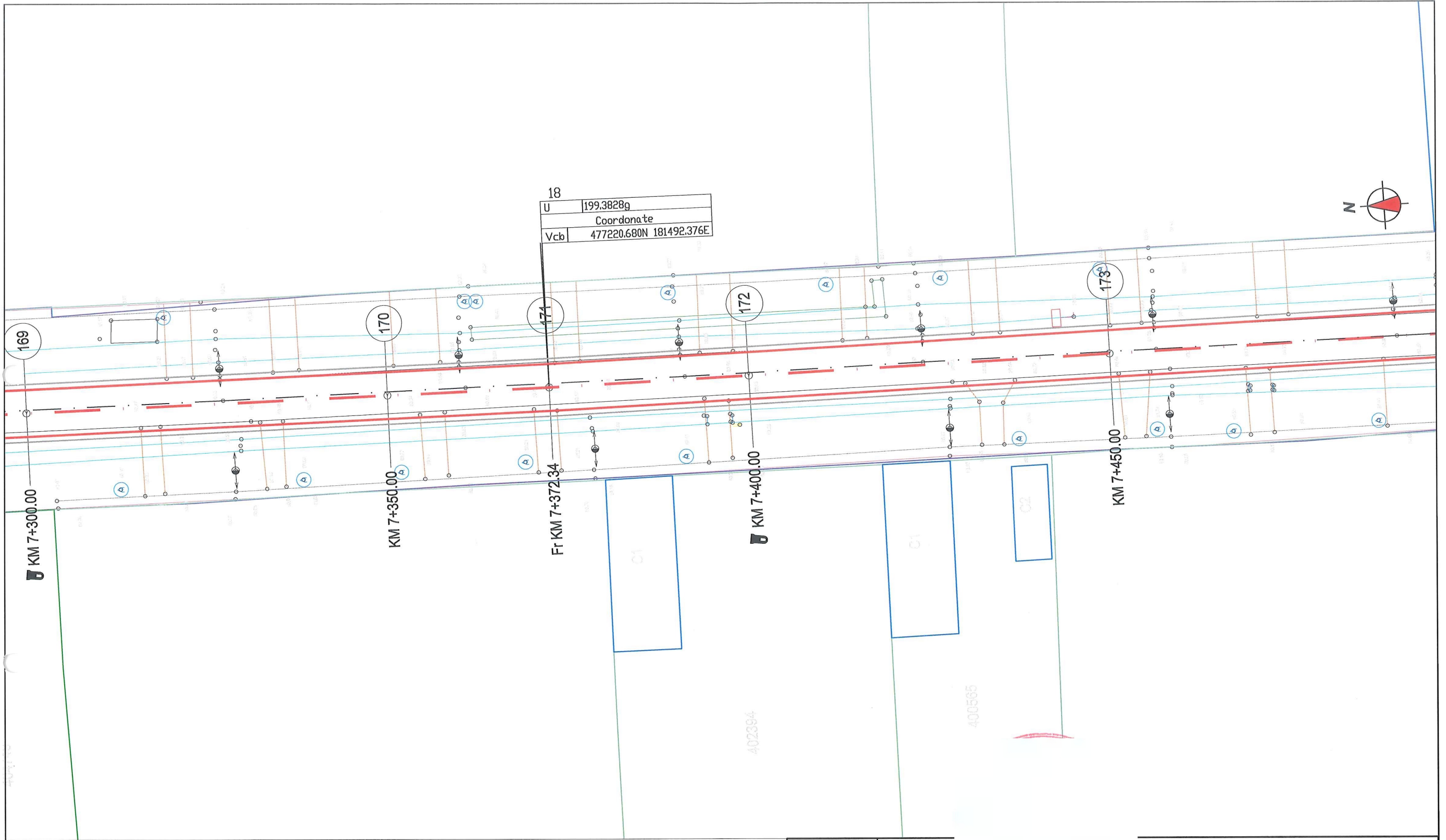
PODET TUBULAR PROIECTAT DN 400
km 7+231.00



LEGENDA

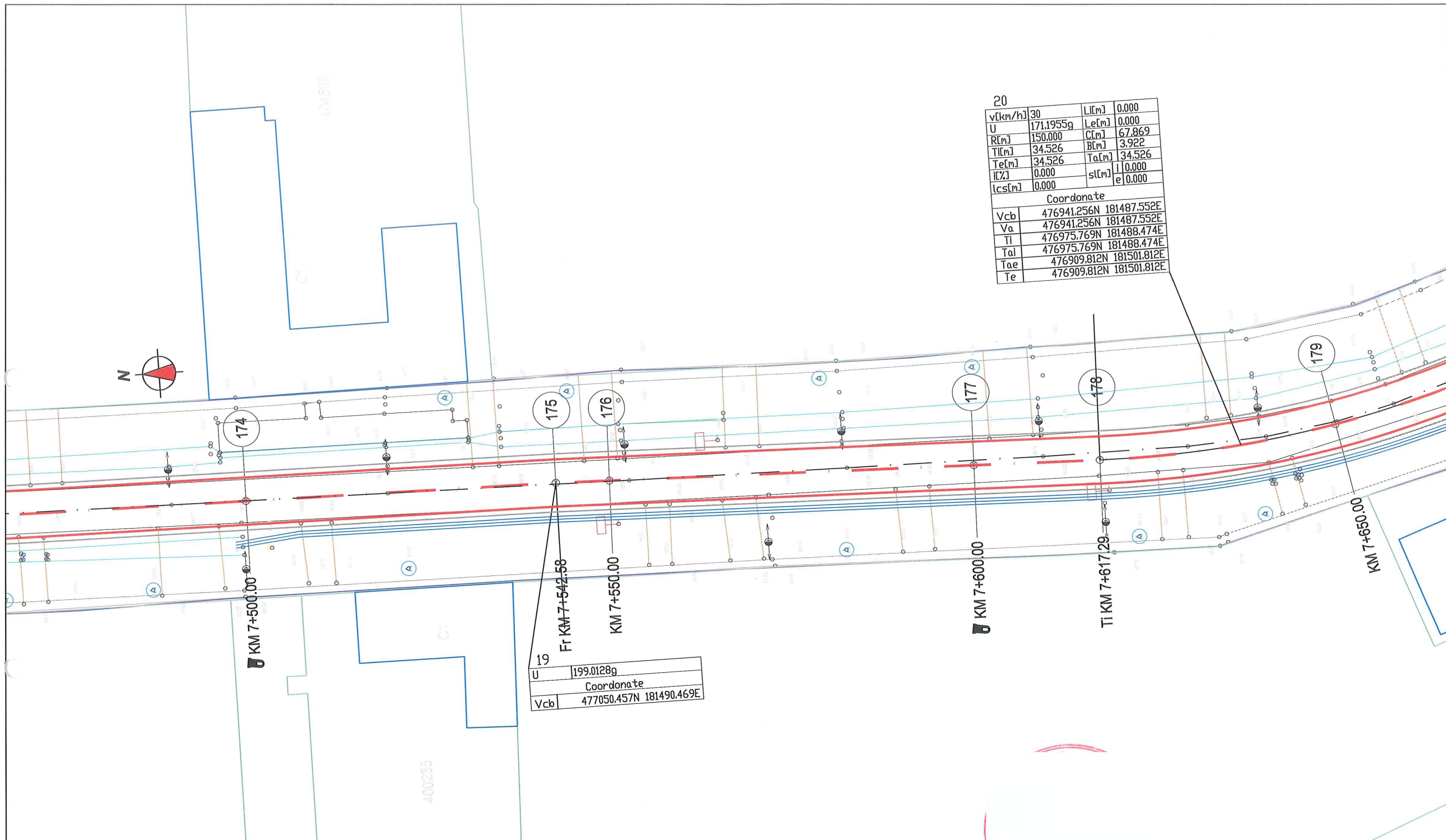
- | | | | | | |
|--|----------------------------|--|--------------------------------------------------------------|--|------------------|
| | PUNCT STAȚIE-BULON METALIC | | ACCES EXISTENT | | PODET EXISTENT |
| | STĂLP DIN BETON | | CANAL/ SANT EXISTENT | | RECEPȚII TEHNICE |
| | STĂLP DIN LEMN | | AXA PROIECTATA | | BORNA HM |
| | INDICATOR EXISTENT | | MARGINE IMBRACAMINTE BITUMINOASA INCLUSIV BENZI DE INCADRARE | | BORNA KM |
| | LIMITĂ PROPRIETATE | | MARGINE PLATFORMA PROIECTATA | | |
| | IMOBILE ETERRA | | PARAPETE PROIECTAT | | |
| | CLADIRI | | PARAPETE EXISTENT (SE PASTREAZA) | | |
| | UTILITĂȚI EXISTENTE | | CALE FERATA EXISTENTA | | |
| | APA/CANAL/TELEFONIE | | SANT NEPROTEJAT PROIECTAT | | |
| | HIDRANT EXISTENT | | PODET PROIECTAT | | |
| | DRUM EXISTENT | | TROTUAR EXISTENT | | |
| | AXA EXISTENTA DRUM | | | | |
| | MONUMENT | | | | |

VERIFICATOR	NUME	SEMNAȚURA	CERINȚA	REFERAT NR. /DATA	
<p>S.C. TRISKELE S.R.L. Timișoara, str. Mures nr. 52 CUI: RO7951755 ; Reg. Com. J35/1340/1995 B.R.D. Timișoara: RO54BRDE3619/07/5833600 TREZORERIA Timișoara: RO53TREZ6215069xx00348 tel/fax 0356 401 146, tel 0722 732 446 / 0722 834 292 email: triskele_tm@yahoo.com</p>				Beneficiar: C.N.A.I.R. S.A. - D.R.D.P. TIMIȘOARA	Proiect nr.: 5865/2022
				Amplasament: DN 59B, sector DN 59A - loc. Otelec	Faza: D.A.L.I.
ȘEF PROIECT	Dr. I	SCARA: 1:500		Titlu proiect: „CONSOLIDARE DN 59B KM 0+000 - KM 22+000, CĂRPINIȘ - OTELEC”	
PROIECTANT	Ing.	DATA: 2022		Titlu planșă: PLAN DE SITUAȚIE	
PROIECTANT	ing.			PL. Nr. 3-23	



LEGENDA			
	PUNCT STAȚIE-BULON METALIC		ACCES EXISTENT
	STĂLP DIN BETON		CANAL/ SANT EXISTENT
	STĂLP DIN LEMN		AXA PROIECTATA
	INDICATOR EXISTENT		MARGINE IMBRACAMINTE BITUMINOASA INCLUSIV BENZI DE INCADRARE
	LIMITĂ PROPRIETATE		MARGINE PLATFORMA PROIECTATA
	IMOBILE ETERRA		PARAPETE PROIECTAT
	CLADIRI		PARAPETE EXISTENT (SE PASTREAZA)
	UTILITĂȚI EXISTENTE		CALE FERATA EXISTENTA
	APA/CANAL/TELEFONIE		SANT NEPROTEJAT PROIECTAT
	HIDRANT EXISTENT		PODET EXISTENT
	DRUM EXISTENT		RECEPTII TEHNICE
	AXA EXISTENTA DRUM		BORNA HM
	MONUMENT		BORNA KM
	TROTUAR EXISTENT		

VERIFICATOR	NUME	SEMNATURA	CERINȚA	REFERAT NR. /DATA
				Beneficiar: C.N.A.I.R. S.A. - D.R.D.P. TIMIȘOARA
S.C. TRISKELE S.R.L. Timișoara, str. Mures nr. 52 CUI: RO7951755 ; Reg. Com. J35/1340/1995 B.R.D. Timișoara: RO54BRD360920735323600 TREZORERIA Timișoara: RO95TREZ6213069xx00548 tel/fax 0356 401 146, tel 0722 732 446, 0722 834 292 email: triskele_tm@yahoo.com				Amplasament: DN 59B, sector DN 59A - loc. Otelec
ȘEF PROIECT	Dr.	SCARA:		Proiect nr: 5865/2022
PROIECTANT	Ing	1:500		Faza: D.A.L.I.
PROIECTANT	ing	DATA:		PL. Nr. 3-24
		2022		Titlu planșă: PLAN DE SITUAȚIE

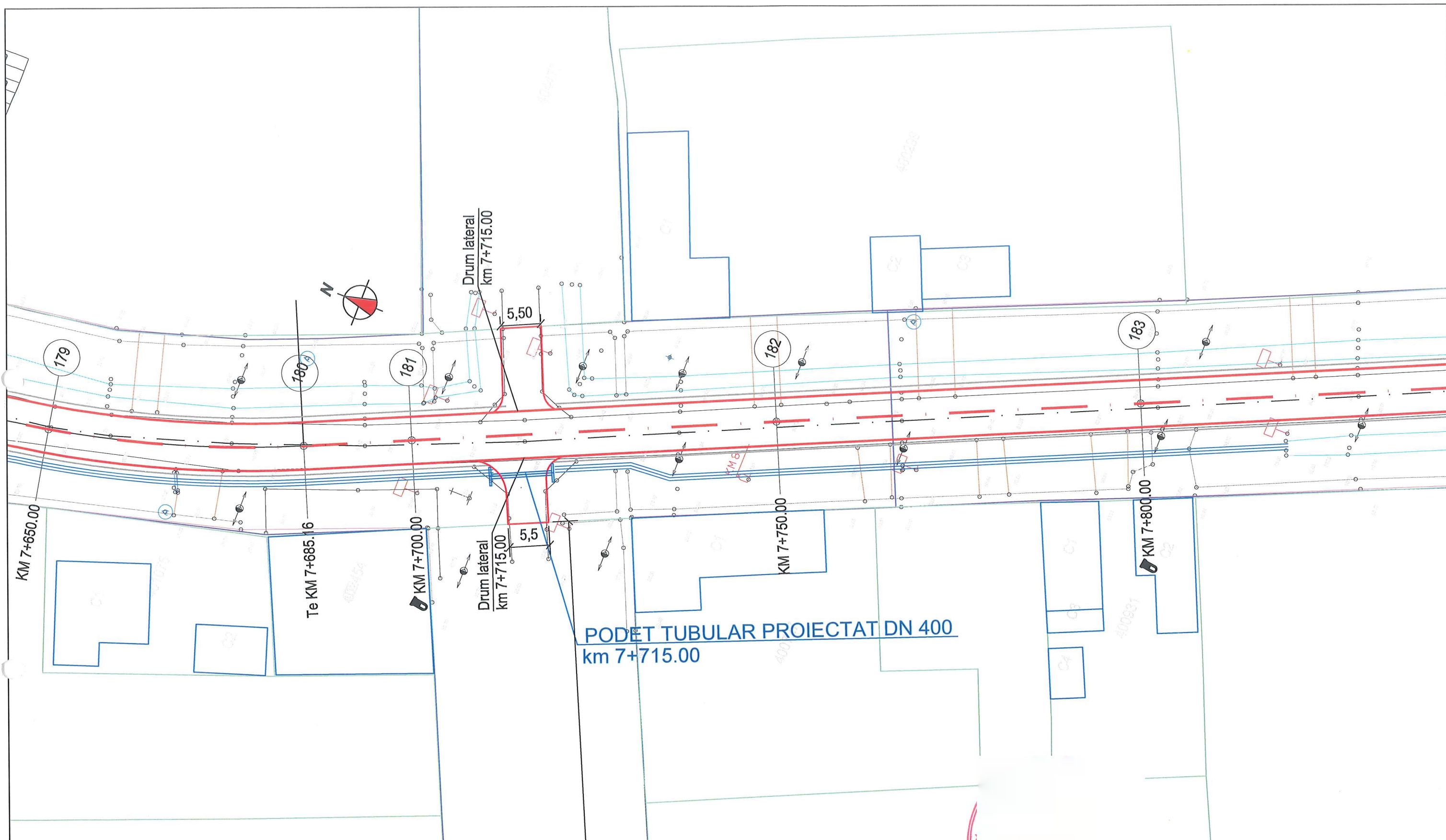


v[km/h]	30	LI[m]	0.000
U	171.1955g	Le[m]	0.000
R[m]	150.000	C[m]	67.869
TI[m]	34.526	BI[m]	3.922
Te[m]	34.526	Ta[m]	34.526
IC[%]	0.000	sl[m]	10.000
lcs[m]	0.000	e	0.000
Coordonate			
Vcb	476941.256N	181487.552E	
Va	476941.256N	181487.552E	
TI	476975.769N	181488.474E	
Tai	476975.769N	181488.474E	
Tae	476909.812N	181501.812E	
Te	476909.812N	181501.812E	

U	199.0128g
Coordonate	
Vcb	477050.457N 181490.469E

LEGENDA	
	PUNCT STAȚIE-BULON METALIC
	STĂLP DIN BETON
	STĂLP DIN LEMN
	INDICATOR EXISTENT
	LIMITĂ PROPRIETATE
	IMOBILE ETERRA
	CLADIRI
	UTILITĂȚI EXISTENTE
	APA/CANAL/TELEFONIE
	HIDRANT EXISTENT
	DRUM EXISTENT
	AXA EXISTENȚA DRUM
	MONUMENT
	ACCES EXISTENT
	CANAL/ SANT EXISTENT
	AXA PROIECTATA
	MARGINE IMBRACAMINTE BITUMINOASA
	INCLUSIV BENZI DE INCADRARE
	MARGINE PLATFORMA PROIECTATA
	PARAPETE PROIECTAT
	PARAPETE EXISTENT (SE PASTREAZA)
	CALE FERATA EXISTENTA
	SANT NEPROTEJAT PROIECTAT
	PODET PROIECTAT
	TROTUAR EXISTENT
	PODET EXISTENT
	RECEPTII TEHNICE
	BORNA HM
	BORNA KM

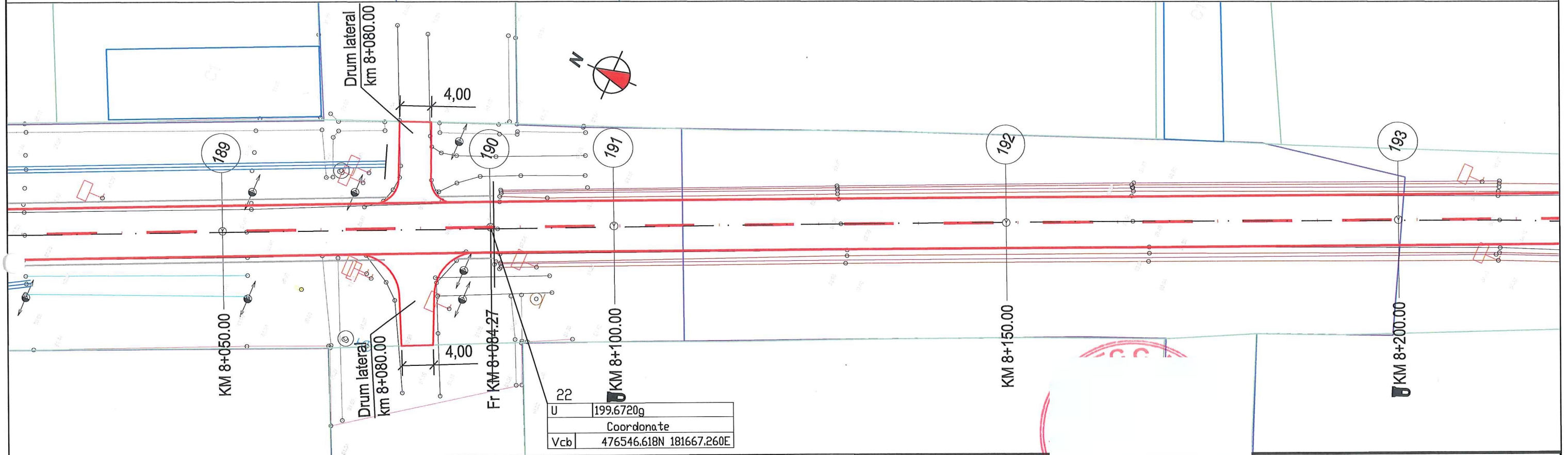
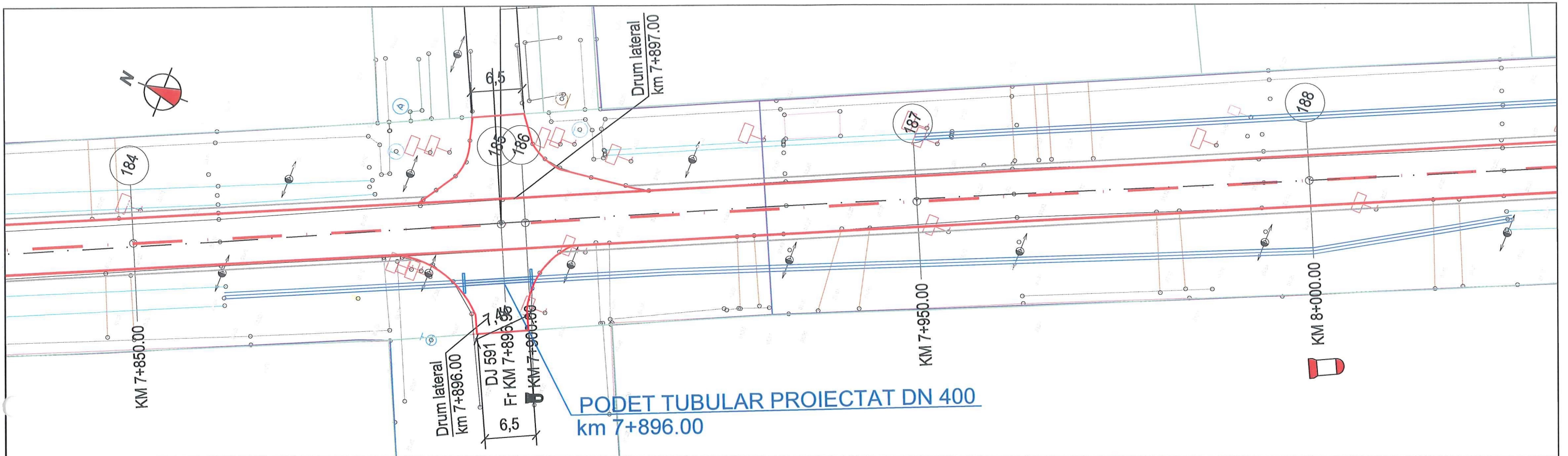
VERIFICATOR	NUME	SEMNATURA	CERINȚA	REFERAT NR. /DATA
				Beneficiar: C.N.A.I.R. S.A. - D.R.D.P. TIMIȘOARA
S.C. TRISKELE S.R.L. Timișoara, str. Mures nr. 52 CUI: RO7951755 ; Reg. Com. J35/1340/1995 B.R.D. Timișoara: RO54BRD36190733600 TREZORERIA Timișoara: RO93TREZ6215069xx00348 tel/fax 0356 401 146, tel 0722 732 446 0722 834 292 email: triskele_tm@yahoo.com				Proiect nr: 5865/2022
ȘEF PROIECT	Dr.	SCARA:	Amplasament: DN 59B, sector DN 59A - loc. Otelec	
PROIECTANT	Inș	1:500	Titlu proiect: „CONSOLIDARE DN 59B KM 0+000 - KM 22+000, CĂRPINIȘ - OTELEC”	
PROIECTANT	inș	DATA: 2022	Faza: D.A.L.I.	
			Titlu planșă: PLAN DE SITUAȚIE	
			PL. Nr. 3-25	



LEGENDA

- | | | |
|--------------------------------------------------------------------------------------------------------------------------------------------------------------------------------------------------------------------------------------------------------------------------------------------------------------------------------------------------------------|------------------------------------------------------------------------------------------------------------------------------------------------------------------------------------------------------------------------------------------------------------------------------------------------------------------------------------------------------------------------------------------------------------------------------------------|--------------------------------------------------------------------------------------------------------------------------|
| <ul style="list-style-type: none"> PUNCT STAȚIE-BULON METALIC STĂLP DIN BETON STĂLP DIN LEMN INDICATOR EXISTENT LIMITĂ PROPRIETATE IMOBILE ETERRA CLADIRI UTILITĂȚI EXISTENTE HIDRANT EXISTENT DRUM EXISTENT AXA EXISTENTA DRUM MONUMENT | <ul style="list-style-type: none"> ACCES EXISTENT CANAL/ SANT EXISTENT AXA PROIECTATA MARGINE IMBRACAMINTE BITUMINOASA INCLUSIV BENZI DE INCADRARE MARGINE PLATFORMA PROIECTATA PARAPETE PROIECTAT PARAPETE EXISTENT (SE PASTREAZA) CALE FERATA EXISTENTA SANT NEPROTEJAT PROIECTAT PODET PROIECTAT TROTUAR EXISTENT | <ul style="list-style-type: none"> PODET EXISTENT RECEPȚII TEHNICE BORNA HM BORNA KM |
|--------------------------------------------------------------------------------------------------------------------------------------------------------------------------------------------------------------------------------------------------------------------------------------------------------------------------------------------------------------|------------------------------------------------------------------------------------------------------------------------------------------------------------------------------------------------------------------------------------------------------------------------------------------------------------------------------------------------------------------------------------------------------------------------------------------|--------------------------------------------------------------------------------------------------------------------------|

VERIFICATOR	NUME	SEMNAȚURA	CERINTA	REFERAT NR. /DATA	
<p>TRISKELE PROIECTARE EXPERTIZARE VERIFICARE TEHNICĂ CONSULTANȚĂ ASISTENȚĂ TEHNICĂ</p>		<p>S.C. TRISKELE S.R.L. Timișoara, str. Mures nr. 52 CUI: RO7951755 - Reg. Com. 335/1340/1995 B.R.D. Timișoara: RO54BRD3675073343606 TREZORERIA Timișoara: RO95TRE26215069xx00348 tel/fax 0356 401 146, tel 0722 732 446, 0722 834 292 email: triskele_tm@yahoo.com</p>		Beneficiar: C.N.A.I.R. S.A. - D.R.D.P. TIMIȘOARA	Proiect nr: 5865/2022
				Amplasament: DN 59B, sector DN 59A - loc. Otelec	Faza: D.A.L.I.
ȘEF PROIECT	Dr.	SCARA: 1:500		Titlu planșă: PLAN DE SITUAȚIE	
PROIECTANT	Inç	DATA: 2022			
PROIECTANT	inç			PL. Nr. 3-26	

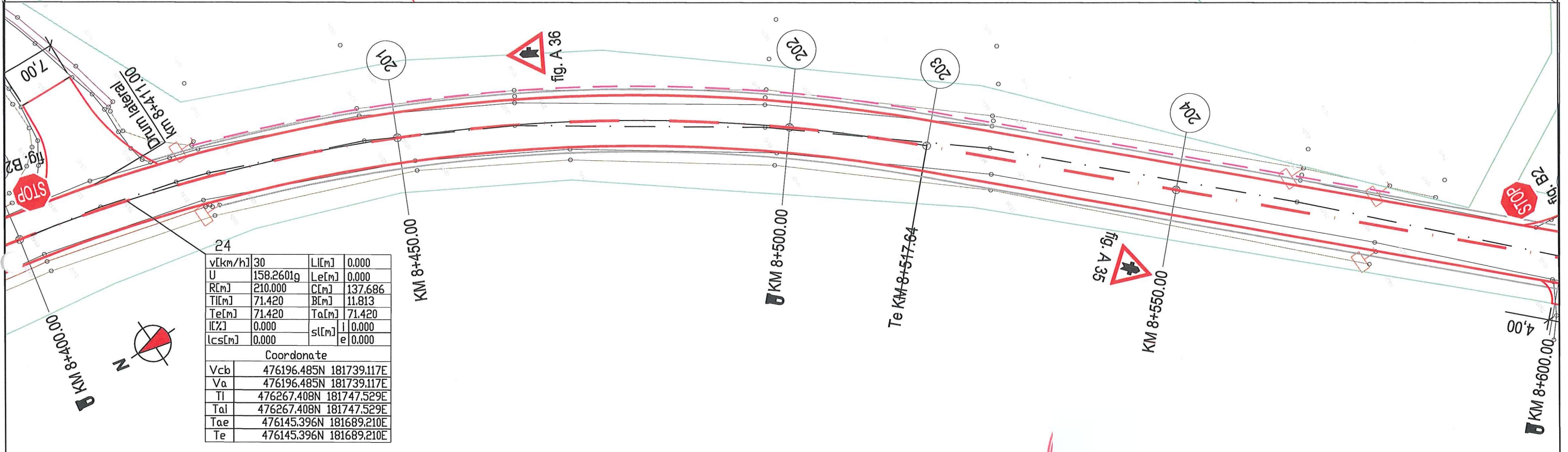
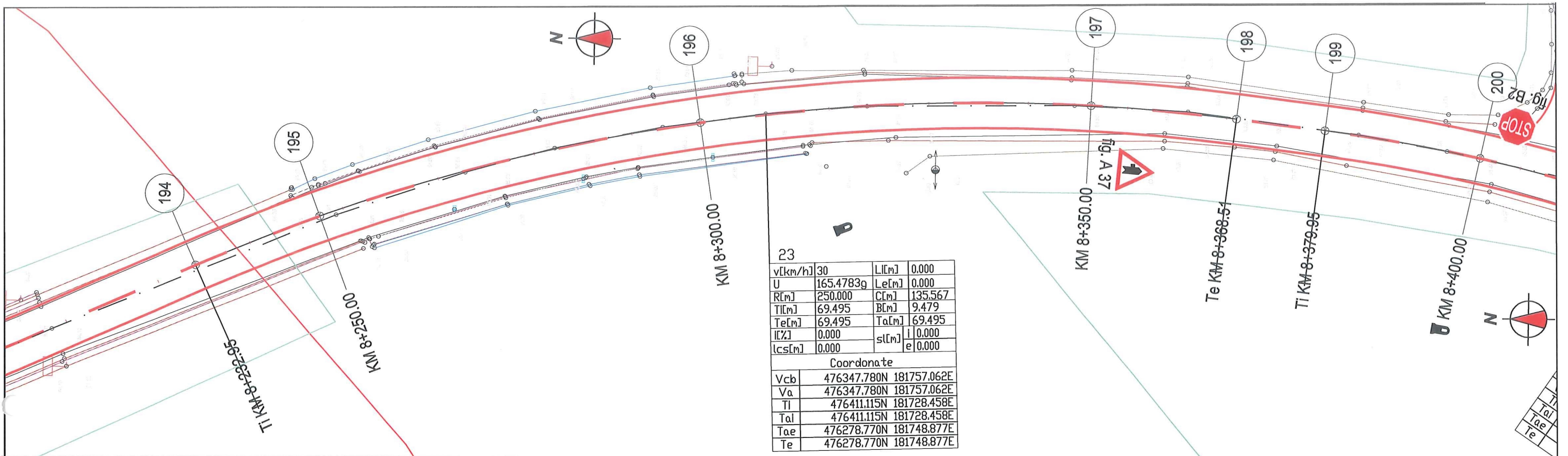


U	199.6720g
Coordonate	
Vcb	476546.618N 181667.260E

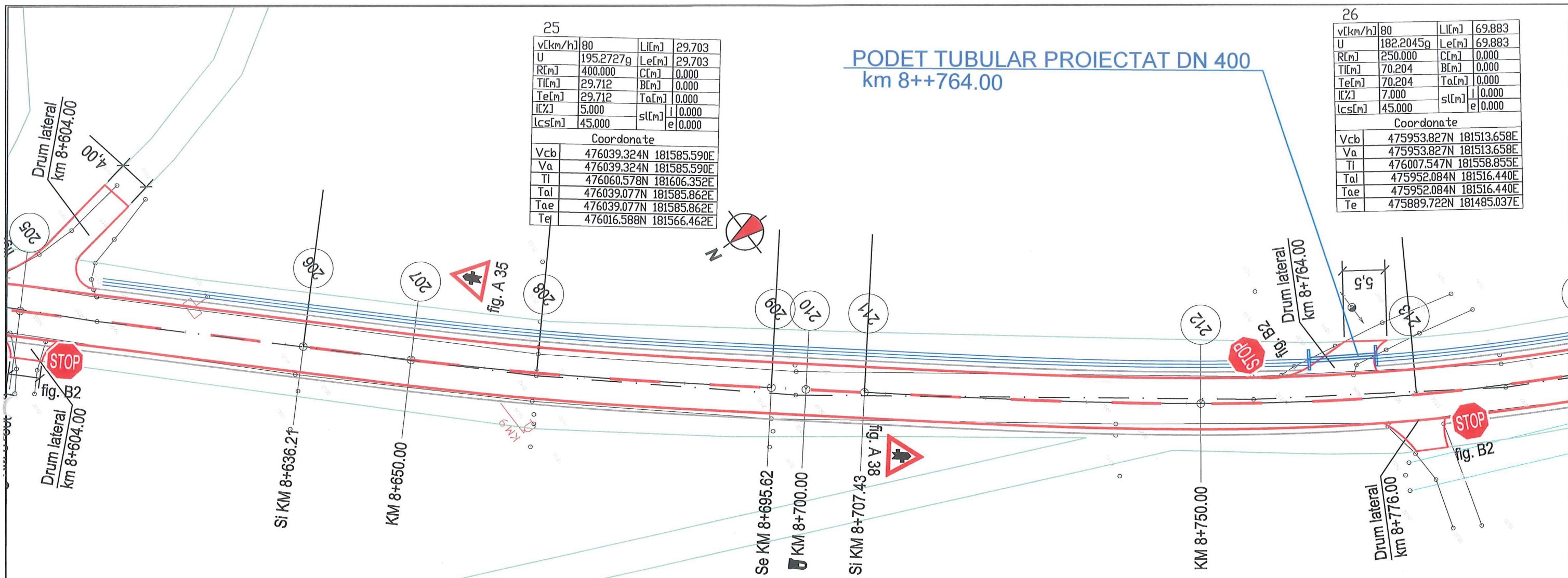
LEGENDA

- | | | | | | |
|-------|----------------------------------------------------------|---|--------------------------------------------------------------|---|------------------|
| ▲ | PUNCT STAȚIE-BULON METALIC | — | ACCES EXISTENT | — | PODET EXISTENT |
| ● | STĂLP DIN BETON | — | CANAL/ SANT EXISTENT | — | RECEPTII TEHNICE |
| ○ | STĂLP DIN LEMN | — | AXA PROIECTATA | — | BORNA HM |
| □ | INDICATOR EXISTENT | — | MARGINE IMBRACAMINTE BITUMINOASA INCLUSIV BENZI DE INCADRARE | — | BORNA KM |
| — | LIMITĂ PROPRIETATE IMOBILE ETERRA CLADIRI | — | MARGINE PLATFORMA PROIECTATA | — | |
| ⊙ ⊙ ⊙ | UTILITĂȚI EXISTENTE APA/CANAL/TELEFONIE HIDRANT EXISTENT | — | PARAPETE PROIECTAT | — | |
| — | DRUM EXISTENT | — | PARAPETE EXISTENT (SE PASTREAZA) | — | |
| — | AXA EXISTENTA DRUM MONUMENT | — | CALE FERATA EXISTENTA | — | |
| | | — | SANT NEPROTEJAT PROIECTAT | — | |
| | | — | PODET PROIECTAT | — | |
| | | — | TROTUAR EXISTENT | — | |

VERIFICATOR	NUME	SEMNATURA	CERINȚA	REFERAT NR. /DATA
				Beneficiar: C.N.A.I.R. S.A. - D.R.D.P. TIMIȘOARA
				Amplasament: DN 59B, sector DN 59A - loc. Otelec
ȘEF PROIECT	Dr.	SCARA:		Faza:
PROIECTANT	Ing	1:500		
PROIECTANT	ing	DATA:		PL. Nr.
		2022		
				Titlu planșă: PLAN DE SITUAȚIE
				3-27

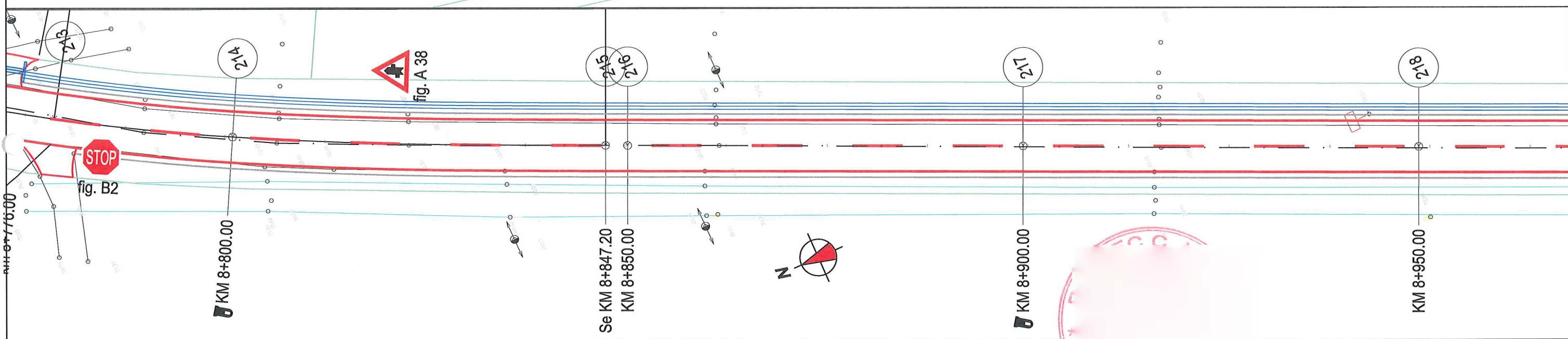


LEGENDA 		<table border="1"> <tr><td>VERIFICATOR</td><td>NUME</td><td>SEMNAȚURA</td><td>CERINȚA</td></tr> <tr><td colspan="2"> DRUMURI ȘI PODURI TRISKELE PROIECTARE EXPERTIZARE VERIFICARE TEHNICĂ CONSULTANȚĂ ASISTENȚĂ TEHNICĂ </td><td colspan="2"> S.C. TRISKELE S.R.L. Timișoara, str. Mureș nr. 52 CUI: RO7951755 ; Reg. Com. 135/1340/1995 B.R.D. Timișoara: RO54809360300713313401 TREZORERIA Timișoara: RO54809360300713313401 tel/fax 0356 401 146, tel 0722 732 446, 0722 834 292 email: triskele_tm@yahoo.com </td></tr> <tr><td>ȘEF PROIECT</td><td>Dr.</td><td>SCARA:</td><td>1:500</td></tr> <tr><td>PROIECTANT</td><td>In</td><td>DATA:</td><td>2022</td></tr> <tr><td>PROIECTANT</td><td>in</td><td></td><td></td></tr> </table>	VERIFICATOR	NUME	SEMNAȚURA	CERINȚA	 DRUMURI ȘI PODURI TRISKELE PROIECTARE EXPERTIZARE VERIFICARE TEHNICĂ CONSULTANȚĂ ASISTENȚĂ TEHNICĂ		S.C. TRISKELE S.R.L. Timișoara, str. Mureș nr. 52 CUI: RO7951755 ; Reg. Com. 135/1340/1995 B.R.D. Timișoara: RO54809360300713313401 TREZORERIA Timișoara: RO54809360300713313401 tel/fax 0356 401 146, tel 0722 732 446, 0722 834 292 email: triskele_tm@yahoo.com		ȘEF PROIECT	Dr.	SCARA:	1:500	PROIECTANT	In	DATA:	2022	PROIECTANT	in			<table border="1"> <tr><td colspan="2">REFERAT NR. /DATA</td></tr> <tr><td>Beneficiar:</td><td>C.N.A.I.R. S.A. - D.R.D.P. TIMIȘOARA</td></tr> <tr><td>Amplasament:</td><td>DN 59B, sector DN 59A - loc. Otelec</td></tr> <tr><td>Titlu proiect:</td><td>„CONSOLIDARE DN 59B KM 0+000 - KM 22+000, CĂRPINIȘ - OTELEC”</td></tr> <tr><td>Titlu planșă:</td><td>PLAN DE SITUAȚIE</td></tr> </table>	REFERAT NR. /DATA		Beneficiar:	C.N.A.I.R. S.A. - D.R.D.P. TIMIȘOARA	Amplasament:	DN 59B, sector DN 59A - loc. Otelec	Titlu proiect:	„CONSOLIDARE DN 59B KM 0+000 - KM 22+000, CĂRPINIȘ - OTELEC”	Titlu planșă:	PLAN DE SITUAȚIE	<table border="1"> <tr><td>Proiect nr.</td><td>5865/2022</td></tr> <tr><td>Faza:</td><td>D.A.L.I.</td></tr> <tr><td>PL. Nr.</td><td>3-28</td></tr> </table>	Proiect nr.	5865/2022	Faza:	D.A.L.I.	PL. Nr.	3-28
VERIFICATOR	NUME	SEMNAȚURA	CERINȚA																																					
 DRUMURI ȘI PODURI TRISKELE PROIECTARE EXPERTIZARE VERIFICARE TEHNICĂ CONSULTANȚĂ ASISTENȚĂ TEHNICĂ		S.C. TRISKELE S.R.L. Timișoara, str. Mureș nr. 52 CUI: RO7951755 ; Reg. Com. 135/1340/1995 B.R.D. Timișoara: RO54809360300713313401 TREZORERIA Timișoara: RO54809360300713313401 tel/fax 0356 401 146, tel 0722 732 446, 0722 834 292 email: triskele_tm@yahoo.com																																						
ȘEF PROIECT	Dr.	SCARA:	1:500																																					
PROIECTANT	In	DATA:	2022																																					
PROIECTANT	in																																							
REFERAT NR. /DATA																																								
Beneficiar:	C.N.A.I.R. S.A. - D.R.D.P. TIMIȘOARA																																							
Amplasament:	DN 59B, sector DN 59A - loc. Otelec																																							
Titlu proiect:	„CONSOLIDARE DN 59B KM 0+000 - KM 22+000, CĂRPINIȘ - OTELEC”																																							
Titlu planșă:	PLAN DE SITUAȚIE																																							
Proiect nr.	5865/2022																																							
Faza:	D.A.L.I.																																							
PL. Nr.	3-28																																							



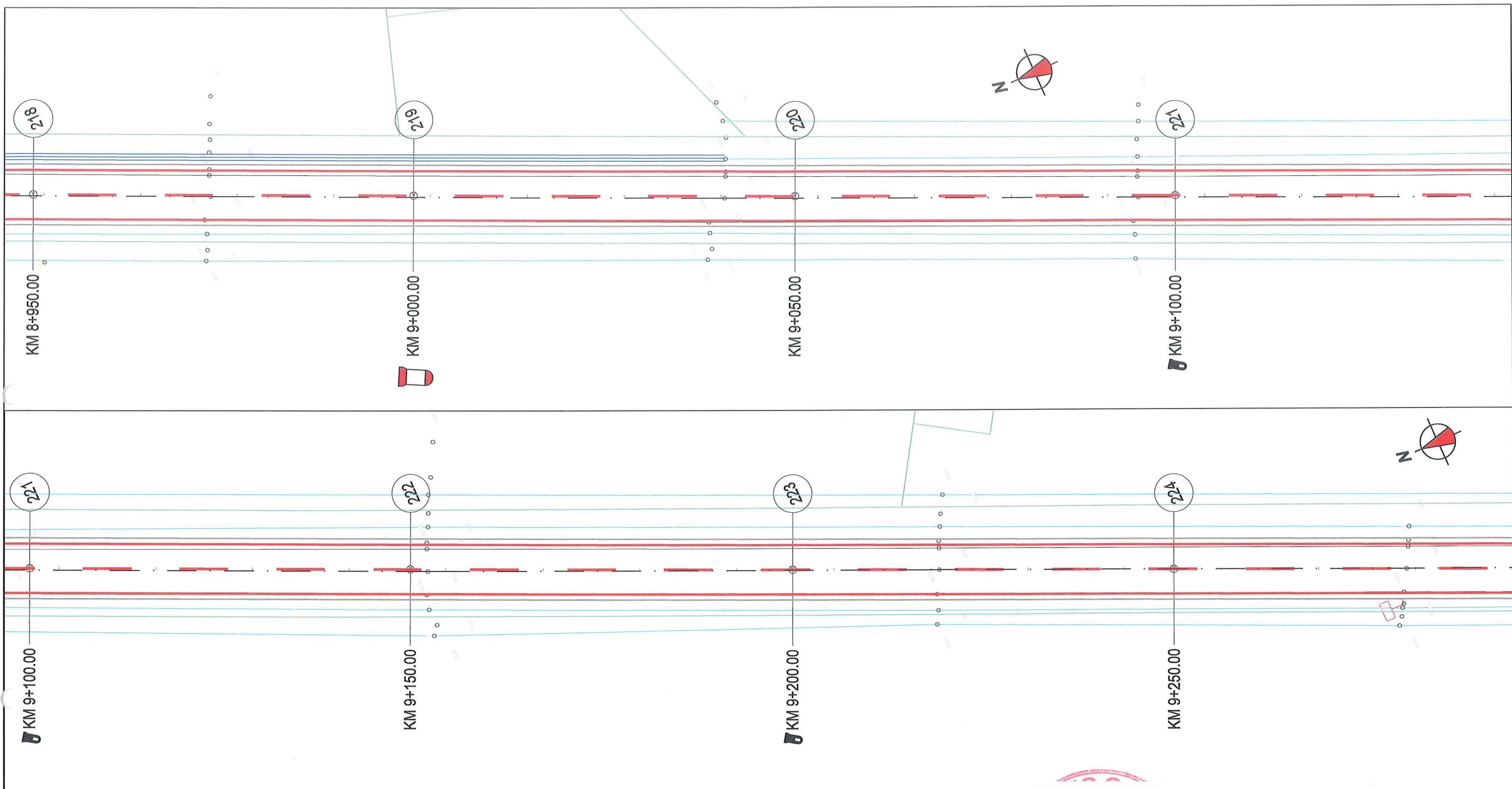
PODET TUBULAR PROIECTAT DN 400
km 8++764.00

26			
v[km/h]	80	Li[m]	69,883
U	182,2045g	Le[m]	69,883
R[m]	250,000	C[m]	0,000
Ti[m]	70,204	B[m]	0,000
Te[m]	70,204	Ta[m]	0,000
IC%	7,000	sl[m]	l 0,000
lcs[m]	45,000	e	0,000
Coordonate			
Vcb	475953,827N	181513,658E	
Va	475953,827N	181513,658E	
Ti	476007,547N	181558,855E	
Tal	475952,084N	181516,440E	
Tae	475952,084N	181516,440E	
Te	475889,722N	181485,037E	



LEGENDA	
	PUNCT STAȚIE-BULON METALIC
	STĂLP DIN BETON
	STĂLP DIN LEMN
	INDICATOR EXISTENT
	LIMITĂ PROPRIETATE
	IMOBILE ETERRA
	CLADIRI
	UTILITĂȚI EXISTENTE
	APA/CANAL/TELEFONIE
	HIDRANT EXISTENT
	DRUM EXISTENT
	AXA EXISTENTA DRUM
	MONUMENT
	ACCES EXISTENT
	CANAL/ SANT EXISTENT
	AXA PROIECTATA
	MARGINE IMBRACAMINTE BITUMINOASA INCLUSIV BENZI DE INCADRARE
	MARGINE PLATFORMA PROIECTATA
	PARAPETE PROIECTAT
	PARAPETE EXISTENT (SE PASTREAZA)
	CALE FERATA EXISTENTA
	SANT NEPROTEJAT PROIECTAT
	PODET PROIECTAT
	TROTUAR EXISTENT
	PODET EXISTENT
	RECEPTII TEHNICE
	BORNA HM
	BORNA KM

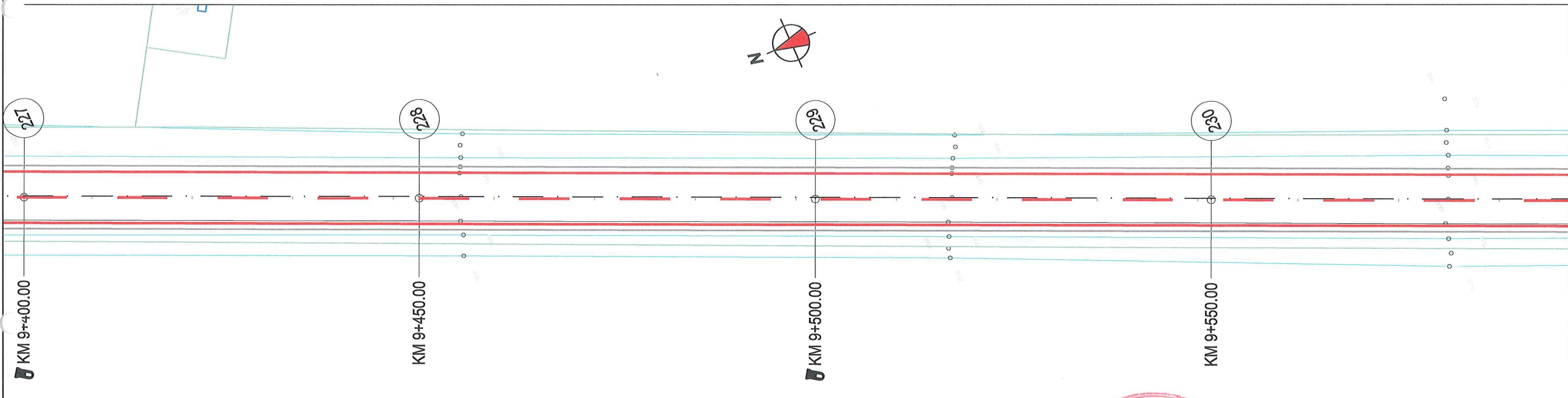
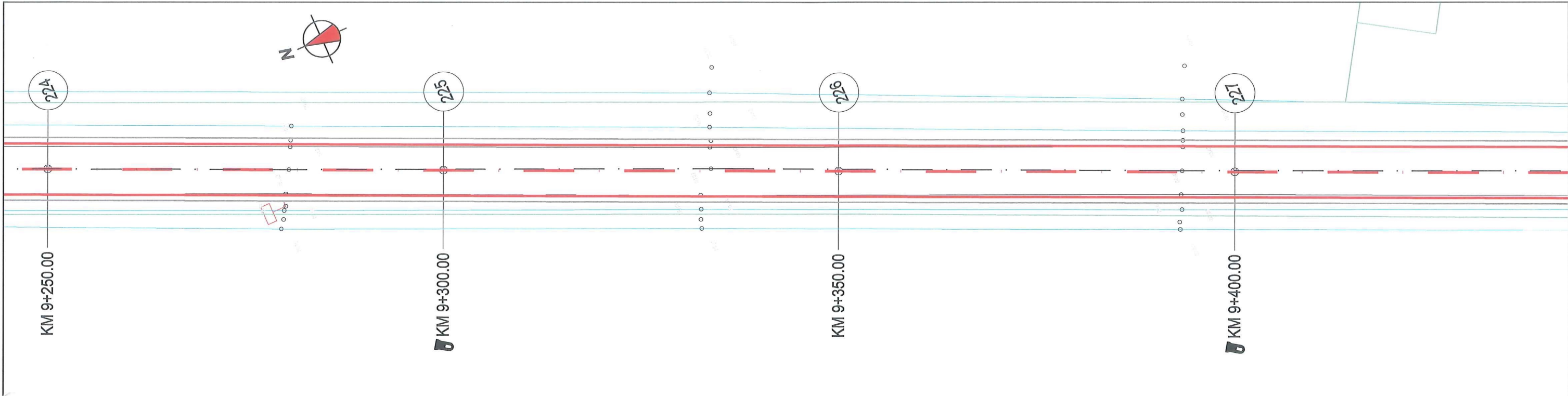
VERIFICATOR	NUME	SEMNATURA	CERINȚA	REFERAT NR. /DATA
				Beneficiar: C.N.A.I.R. S.A. - D.R.D.P. TIMIȘOARA
S.C. TRISKELE S.R.L. Timișoara, str. Mures nr. 52 CUI: RO7951755 ; Reg. Com. J35/1340/1995 B.R.D. Timișoara: RO548RO3615X073600 TREZORERIA Timișoara: RO53TREZ6213069XX00348 tel/fax 0356 401 146, tel 0722 732 446 0722 834 292 email: triskele_tm@yahoo.com		Amplasament: DN 59B, sector DN 59A - loc. Otelec Titlu proiect:		Proiect nr: 5865/2022
ȘEF PROIECT Dr. PROIECTANT Inç PROIECTANT inç		SCARA: 1:500 DATA: 2022		Faza: D.A.L.I.
		Titlu planșă: PLAN DE SITUAȚIE		PL. Nr. 3-29



LEGENDA

- | | | | | | |
|--|----------------------------|--|--------------------------------------------------------------|--|------------------|
| | PUNCT STAȚIE-BULON METALIC | | ACCES EXISTENT | | PODET EXISTENT |
| | STĂLP DIN BETON | | CANAL/ SANT EXISTENT | | RECEPTII TEHNICE |
| | STĂLP DIN LEMN | | AXA PROIECTATA | | BORNA HM |
| | INDICATOR EXISTENT | | MARGINE IMBRACAMINTE BITUMINOASA INCLUSIV BENZI DE INCADRARE | | BORNA KM |
| | LIMITĂ PROPRIETATE | | MARGINE PLATFORMA PROIECTATA | | |
| | IMOBILE ETERRA CLADIRI | | PARAPETE PROIECTAT | | |
| | UTILITĂȚI EXISTENTE | | PARAPETE EXISTENT (SE PASTREAZA) | | |
| | APA/CANAL/TELEFONIE | | CALE FERATA EXISTENTA | | |
| | HIDRANT EXISTENT | | SANT NEPROTEJAT PROIECTAT | | |
| | DRUM EXISTENT | | PODET PROIECTAT | | |
| | AXA EXISTENTA DRUM | | TROTUAR EXISTENT | | |
| | MONUMENT | | | | |

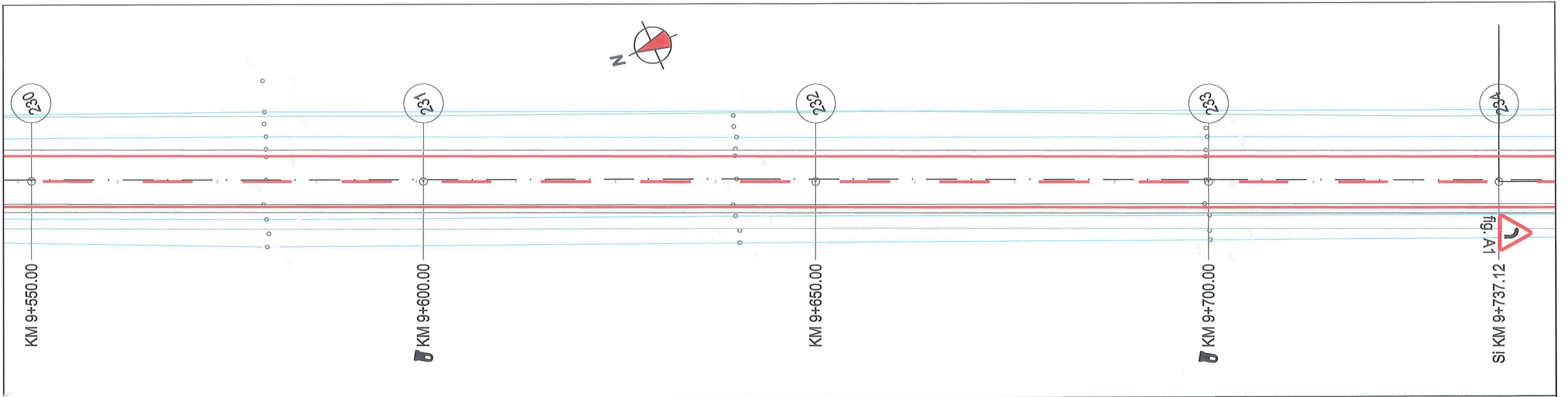
VERIFICATOR	NUME	SEMNATURA	CERINȚA	REFERAT NR. /DATA
<p>S.C. TRISKELE S.R.L. Timișoara, str. Mures nr. 52 CUI: RO7951755 ; Reg. Com. J35/1340/1995 B.R.D. Timișoara: RO548903619075583604 TREZORERIA Timișoara: RO93TRE26213069xx00348 tel/fax 0356 401 146, tel 0722 732 446 0722 834 292 email: triskele_tm@yahoo.com</p>				Beneficiar: C.N.A.I.R. S.A. - D.R.D.P. TIMIȘOARA
ȘEF PROIECT	Dr.	SCARA:		Proiect nr:
PROIECTANT	In	1:500		5865/2022
PROIECTANT	in	DATA:		Faza:
		2022		D.A.L.I.
				Titlu planșă:
				„CONSOLIDARE DN 59B KM 0+000 - KM 22+000, CĂRPINIȘ - OTELEC”
				PL. Nr.
				3-30



LEGENDA

- | | | | | | |
|--|----------------------------|--|--------------------------------------------------------------|--|------------------|
| | PUNCT STAȚIE-BULON METALIC | | ACCES EXISTENT | | PODET EXISTENT |
| | STĂLP DIN BETON | | CANAL/ SANT EXISTENT | | RECEPTII TEHNICE |
| | STĂLP DIN LEMN | | AXA PROIECTATA | | BORNA HM |
| | INDICATOR EXISTENT | | MARGINE IMBRACAMINTE BITUMINOASA INCLUSIV BENZI DE INCADRARE | | BORNA KM |
| | LIMITĂ PROPRIETATE | | MARGINE PLATFORMA PROIECTATA | | |
| | IMOBILE ETERRA CLADIRI | | PARAPETE PROIECTAT | | |
| | UTILITĂȚI EXISTENTE | | PARAPETE EXISTENT (SE PASTREAZA) | | |
| | APA/CANAL/TELEFONIE | | CALE FERATA EXISTENTA | | |
| | HIDRANT EXISTENT | | SANT NEPROTEJAT PROIECTAT | | |
| | DRUM EXISTENT | | TROTUAR EXISTENT | | |
| | AXA EXISTENTA DRUM | | | | |
| | MONUMENT | | | | |

VERIFICATOR	NUME	SEMNAȚURA	CERINȚA	REFERAT NR. /DATA	
 DRUMURI ȘI PODURI TRISKELE PROIECTARE EXPERTIZARE VERIFICARE TEHNICĂ CONSULTANȚĂ ASISTENȚĂ TEHNICĂ		S.C. TRISKELE S.R.L. Timișoara, str. Mures nr. 52 CUI: RO7951755 ; Reg. Com. J35/1340/1995 B.R.D. Timișoara: RO54BRDE36197075423400 TREZORERIA Timișoara: RO93TRE26215069xxx003486 tel/fax 0356 401 146, tel 0722 732 446 0722 834 292 email: triskele_tm@yahoo.com		Beneficiar: C.N.A.I.R. S.A. - D.R.D.P. TIMIȘOARA	Proiect nr: 5865/2022
				Amplasament: DN 59B, sector DN 59A - loc. Otelec Titlu proiect: „CONSOLIDARE DN 59B KM 0+000 - KM 22+000, CĂRPIȘ - OTELEC”	
ȘEF PROIECT	Dr.	SCARA:		Titlu planșă:	
PROIECTANT	Inç	1:500		PLAN DE SITUAȚIE PL. Nr. 3-31	
PROIECTANT	inç	DATA: 2022			

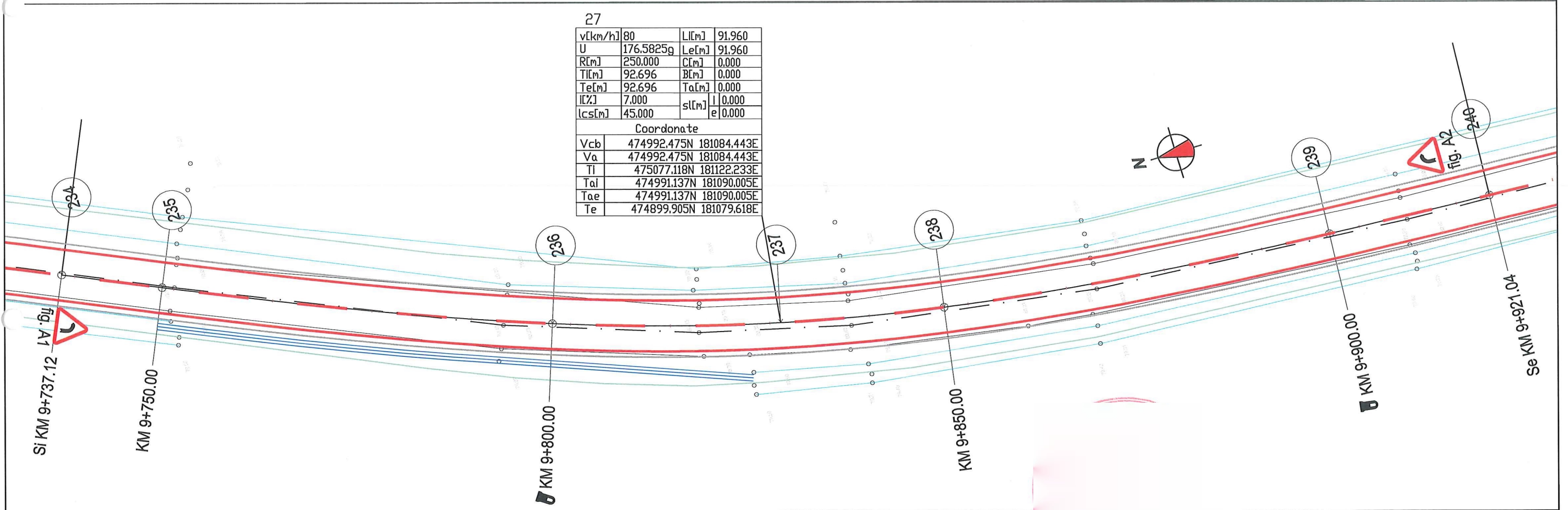


27

v[km/h]	80	L[m]	91.960
U	176.5825g	Le[m]	91.960
R[m]	250.000	C[m]	0.000
Tl[m]	92.696	B[m]	0.000
Te[m]	92.696	Ta[m]	0.000
IL[%]	7.000	s[m]	0.000
lcs[m]	45.000	e	0.000

Coordonate

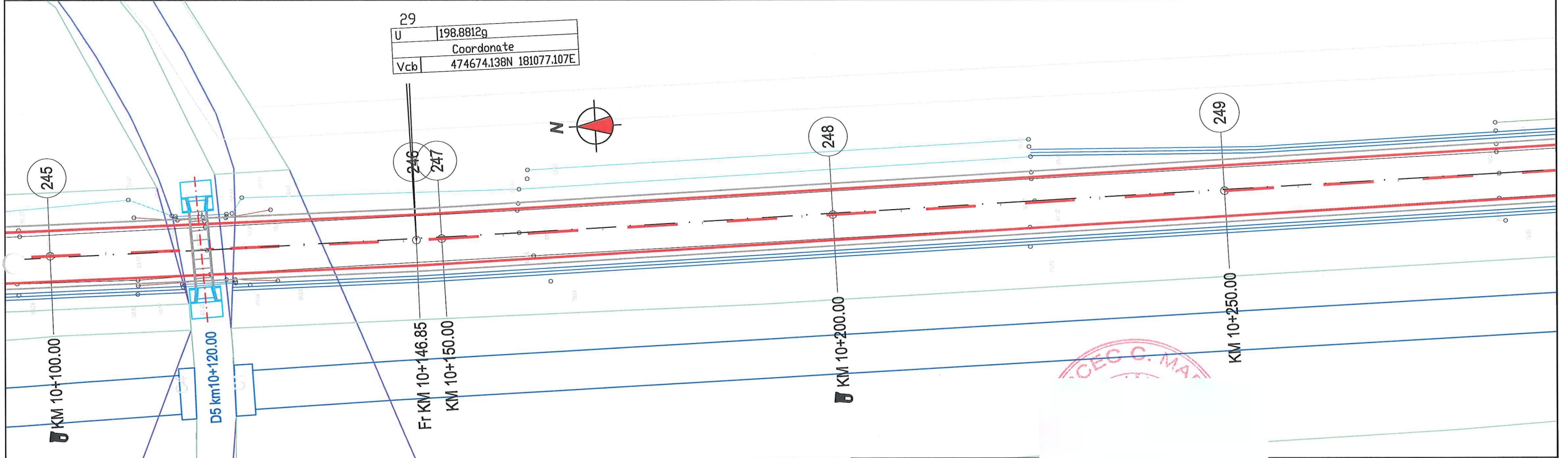
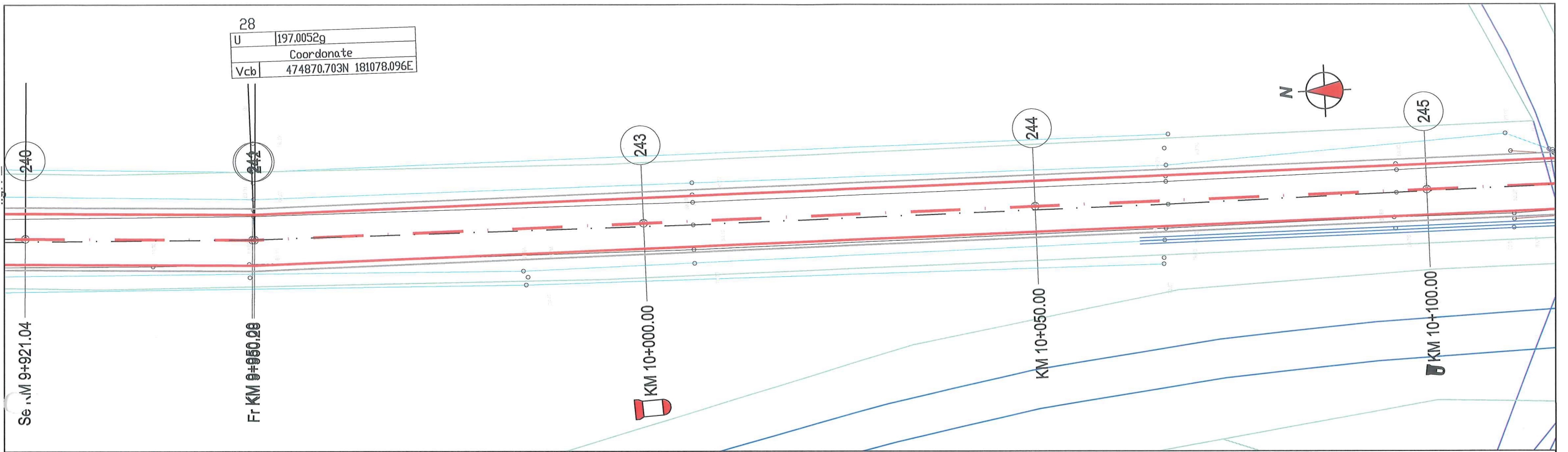
Vcb	474992.475N	181084.443E
Va	474992.475N	181084.443E
Tl	475077.118N	181122.233E
Tal	474991.137N	181090.005E
Tae	474991.137N	181090.005E
Te	474899.905N	181079.618E



LEGENDA

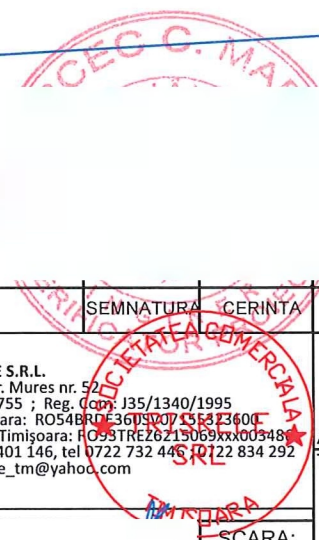
- | | | |
|----------------------------|--------------------------------------------------------------|------------------|
| PUNCT STAȚIE-BULON METALIC | ACCES EXISTENT | PODET EXISTENT |
| STĂLP DIN BETON | CANAL/ SANT EXISTENT | RECEPTII TEHNICE |
| STĂLP DIN LEMN | AXA PROIECTATA | BORNA HM |
| INDICATOR EXISTENT | MARGINE IMBRACAMINTE BITUMINOASA INCLUSIV BENZI DE INCADRARE | BORNA KM |
| LIMITĂ PROPRIETATE | MARGINE PLATFORMA PROIECTATA | |
| IMOBILE ETERRA | PARAPETE PROIECTAT | |
| CLADIRI | PARAPETE EXISTENT (SE PASTREAZA) | |
| UTILITĂȚI EXISTENTE | CALE FERATA EXISTENTA | |
| APA/CANAL/TELEFONIE | SANT NEPROTEJAT PROIECTAT | |
| HIDRANT EXISTENT | PODET PROIECTAT | |
| DRUM EXISTENT | TROTUAR EXISTENT | |
| AXA EXISTENTA DRUM | | |
| MONUMENT | | |

VERIFICATOR	NUME	SEMNATURA	CERINȚA	REFERAT NR. /DATA
				Beneficiar: C.N.A.I.R. S.A. - D.R.D.P. TIMIȘOARA
S.C. TRISKELE S.R.L. Timișoara, str. Mureș nr. 52 CUI: RO7951755 ; Reg. Com. J35/1340/1995 B.R.D. Timișoara: RO54800336900735833604 TREZORERIA Timișoara: RO58TRE26213069xx00348 tel/fax 0356 401 146, tel 0722 732 446, 0722 834 292 email: triskele_tm@yahoo.com				Proiect nr: 5865/2022
ȘEF PROIECT	Dr.	SCARA:		Faza:
PROIECTANT	Inș	1:500		D.A.L.I.
PROIECTANT	inș	DATA:		PL. Nr.
		2022		3-32
				Titlu planșă: PLAN DE SITUAȚIE
				Amplasament: DN 59B, sector DN 59A - loc. Otelec
				Titlu proiect: „CONSOLIDARE DN 59B KM 0+000 - KM 22+000, CĂRPINIȘ - OTELEC”

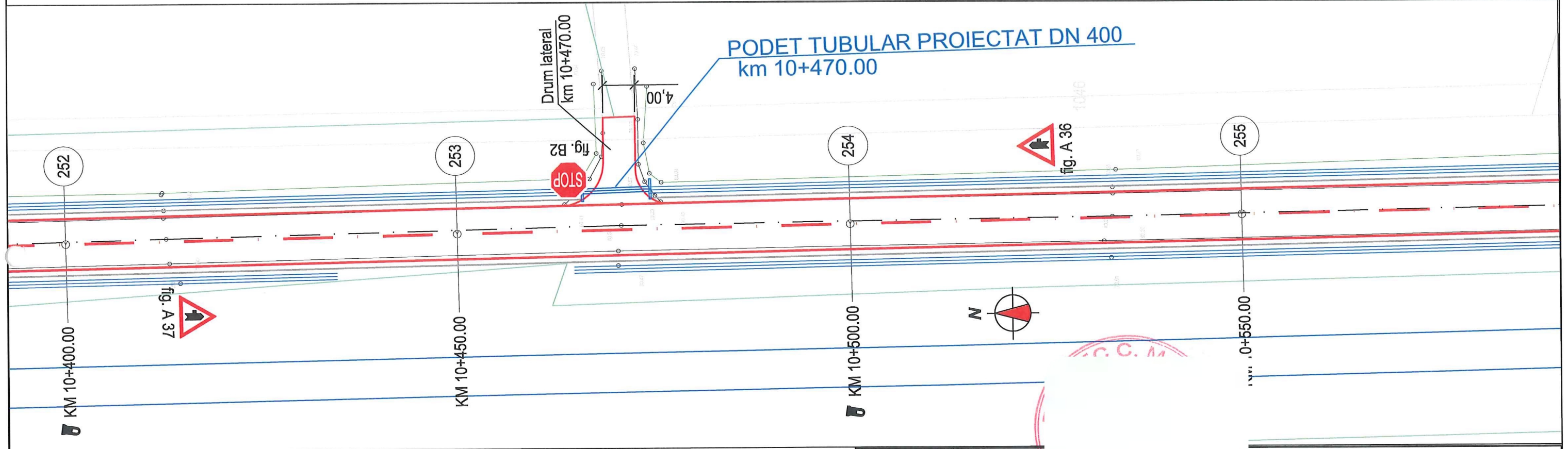
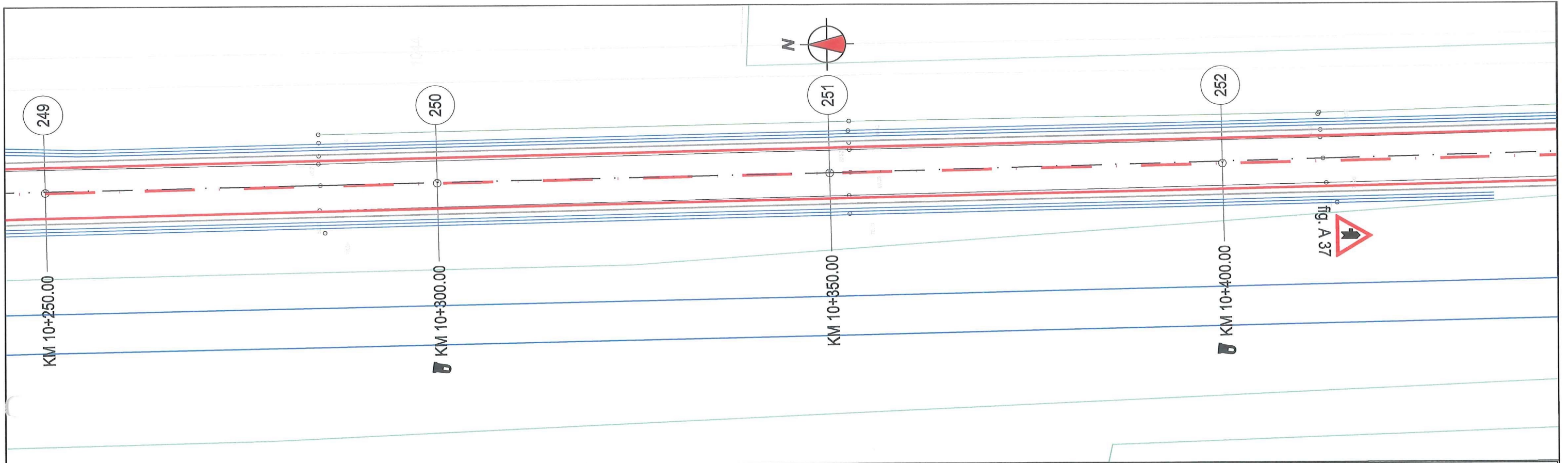


LEGENDA	
	PUNCT STAȚIE-BULON METALIC
	STĂLP DIN BETON
	STĂLP DIN LEMN
	INDICATOR EXISTENT
	LIMITĂ PROPRIETATE
	IMOBILE ETERRA
	CLADIRI
	UTILITĂȚI EXISTENTE
	APA/CANAL/TELEFONIE
	HIDRANT EXISTENT
	DRUM EXISTENT
	AXA EXISTENTA DRUM
	MONUMENT
	ACCES EXISTENT
	CANAL/ SANT EXISTENT
	AXA PROIECTATA
	MARGINE IMBRACAMINTE BITUMINOASA INCLUSIV BENZI DE INCADRARE
	MARGINE PLATFORMA PROIECTATA
	PARAPETE PROIECTAT
	PARAPETE EXISTENT (SE PASTREAZA)
	CALE FERATA EXISTENTA
	SANT NEPROTEJAT PROIECTAT
	PODET PROIECTAT
	TROTUAR EXISTENT
	PODET EXISTENT
	RECEPTII TEHNICE
	BORNA HM
	BORNA KM

VERIFICATOR	NUME	SEMNATURA	CERINȚA	REFERAT NR. /DATA
				Beneficiar: C.N.A.I.R. S.A. - D.R.D.P. TIMIȘOARA
				Amplasament: DN 59B, sector DN 59A - loc. Otelec
				Titlu proiect: „CONSOLIDARE DN 59B KM 0+000 - KM 22+000, CĂRPINIȘ - OTELEC”
				Titlu planșă: PLAN DE SITUAȚIE
ȘEF PROIECT	Dr.			Proiect nr.: 5865/2022
PROIECTANT	Ing			Faza: D.A.L.I.
PROIECTANT	ing			PL. Nr. 3-33
				SCARA: 1:500
				DATA: 2022



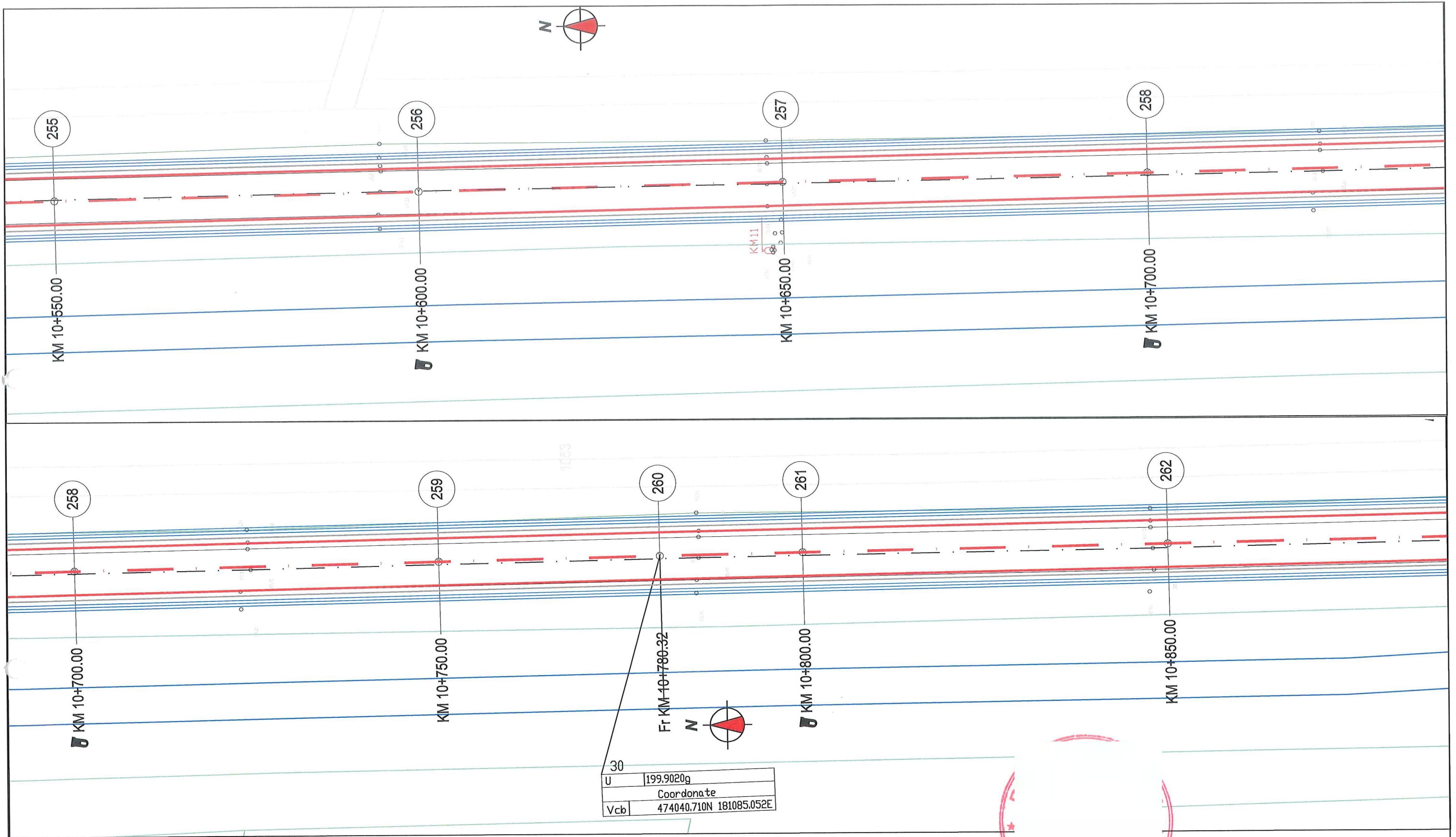
S.C. TRISKELE S.R.L.
 Timișoara, str. Mures nr. 50
 CUI: RO7951755 ; Reg. Com. 135/1340/1995
 B.R.D. Timișoara: RO54800360900348
 TREZORERIA Timișoara: RO51RE20213069000348
 tel/fax 0356 401 146, tel 0722 732 446, 0722 834 292
 email: triskele_tm@yahoo.com



LEGENDA

- | | | | | | |
|--|--------------------------------------|--|--------------------------------------------------------------|--|------------------|
| | PUNCT STAȚIE-BULON METALIC | | ACCES EXISTENT | | PODET EXISTENT |
| | STĂLP DIN BETON | | CANAL/ SANT EXISTENT | | RECEPTII TEHNICE |
| | STĂLP DIN LEMN | | AXA PROIECTATA | | BORNA HM |
| | INDICATOR EXISTENT | | MARGINE IMBRACAMINTE BITUMINOASA INCLUSIV BENZI DE INCADRARE | | BORNA KM |
| | LIMITĂ PROPRIETATE | | MARGINE PLATFORMA PROIECTATA | | |
| | IMOBILE ETERRA CLADIRI | | PARAPETE PROIECTAT | | |
| | UTILITĂȚI EXISTENTE | | PARAPETE EXISTENT (SE PASTREAZA) | | |
| | APA/CANAL/TELEFONIE HIDRANT EXISTENT | | CALE FERATA EXISTENTA | | |
| | DRUM EXISTENT | | PODET PROIECTAT | | |
| | AXA EXISTENTA DRUM | | TROTUAR EXISTENT | | |
| | MONUMENT | | | | |

VERIFICATOR	NUME	SEMNATURA	CERINȚA	REFERAT NR. /DATA	
 DRUMURI SI PODURI TRISKELE PROIECTARE EXPERTIZARE VERIFICARE TEHNICA CONSULTANTA ASISTENȚA TEHNICA		S.C. TRISKELE S.R.L. Timișoara, str. Mures nr. 52 CUI: RO7951755 ; Reg. Com. J35/1340/1995 B.R.D. Timișoara: RO54BRDE3613073543400 TREZORERIA Timișoara: RO95TRE26215069xx00348 tel/fax 0356 401 146, tel 0722 732 445, 0722 834 292 email: triskele_tm@yahoo.com		Beneficiar: C.N.A.I.R. S.A. - D.R.D.P. TIMIȘOARA	Proiect nr: 5865/2022
ȘEF PROIECT	Dr. I	SCARA:		Amplasament: DN 59B, sector DN 59A - loc. Otelec	Faza:
PROIECTANT	Ing	1:500		Titlu proiect: „CONSOLIDARE DN 59B KM 0+000 - KM 22+000, CĂRPINIȘ - OTELEC”	D.A.L.L.
PROIECTANT	ing	DATA: 2022		Titlu planșă: PLAN DE SITUAȚIE	PL. Nr. 3-34

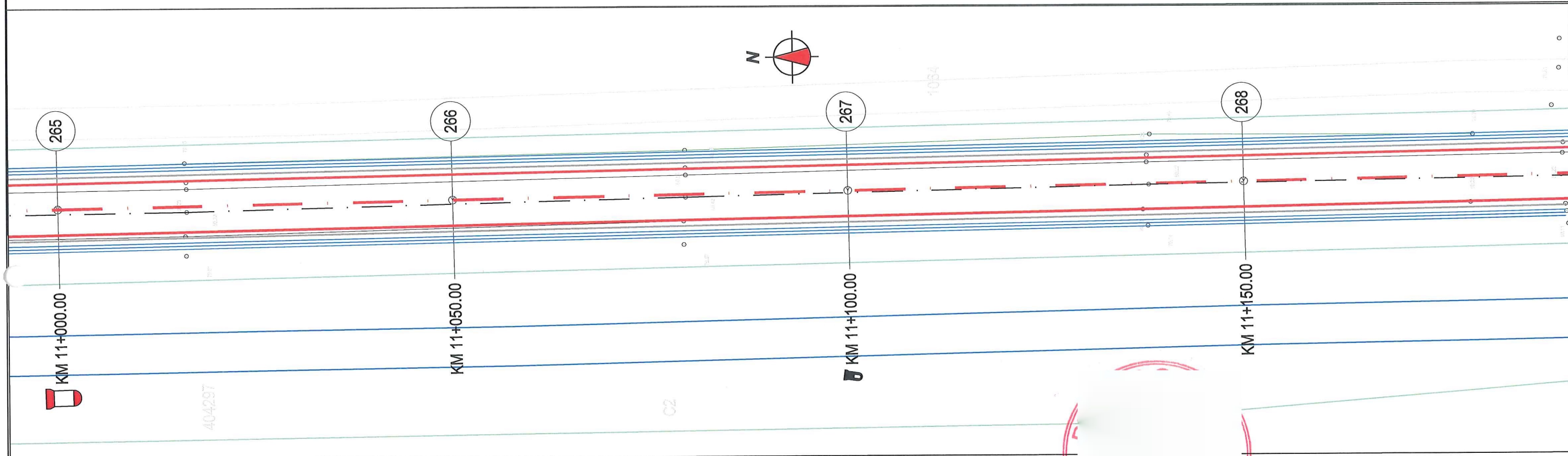
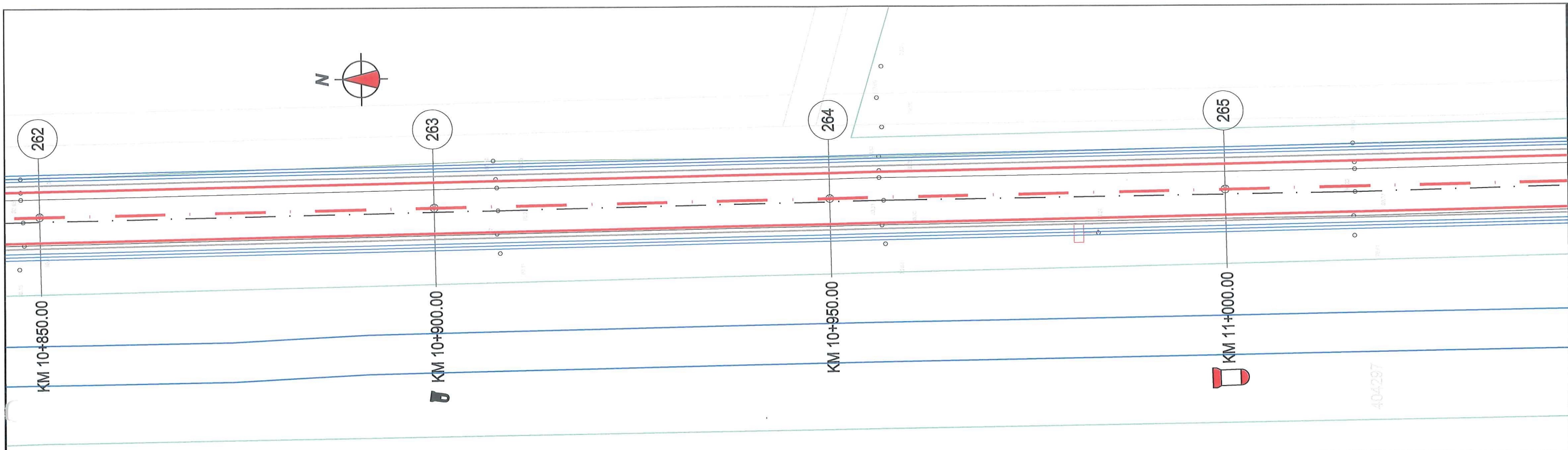


30
 U 199.9020g
 Coordonate
 Vcb 474040.710N 181085.052E

LEGENDA

- | | | |
|----------------------------|--------------------------------------------------------------|------------------|
| PUNCT STAȚIE-BULON METALIC | ACCES EXISTENT | PODET EXISTENT |
| STĂLP DIN BETON | CANAL/ SANT EXISTENT | RECEPȚII TEHNICE |
| STĂLP DIN LEMN | AXA PROIECTATA | BORNA HM |
| INDICATOR EXISTENT | MARGINE IMBRACAMINTE BITUMINOASA INCLUSIV BENZI DE INCADRARE | BORNA KM |
| LIMITĂ PROPRIETATE | MARGINE PLATFORMA PROIECTATA | |
| IMOBILE ETERRA | PARAPETE PROIECTAT | |
| CLADIRI | PARAPETE EXISTENT (SE PASTREAZA) | |
| UTILITĂȚI EXISTENTE | CALE FERATA EXISTENTA | |
| HIDRANT EXISTENT | SANT NEPROTEJAT PROIECTAT | |
| DRUM EXISTENT | PODET PROIECTAT | |
| AXA EXISTENTA DRUM | TROTUAR EXISTENT | |
| MONUMENT | | |

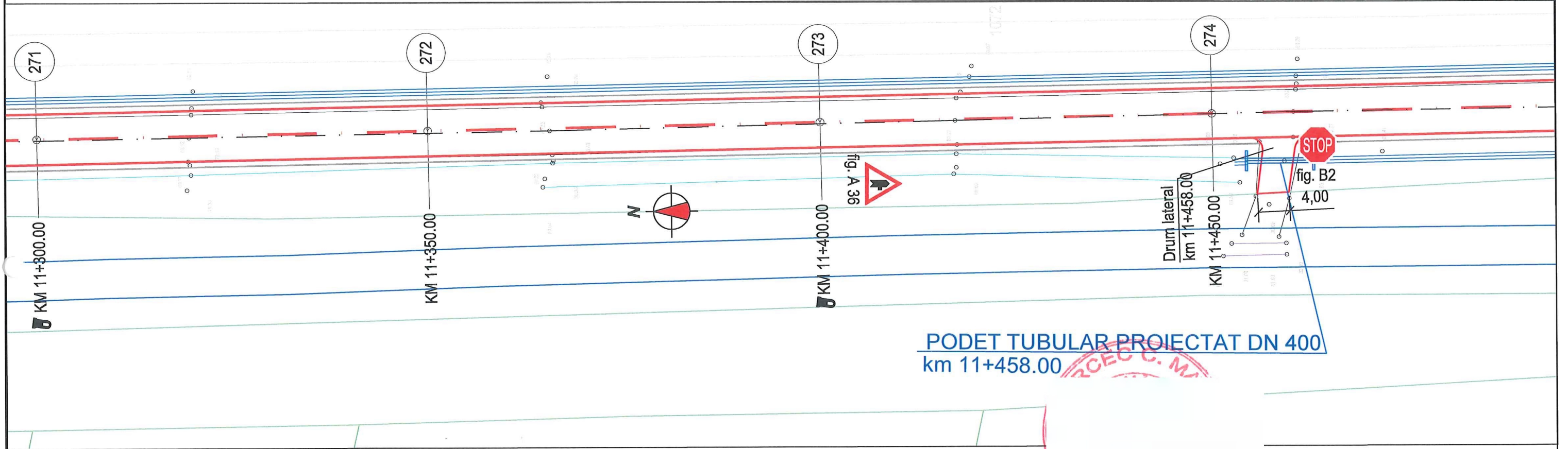
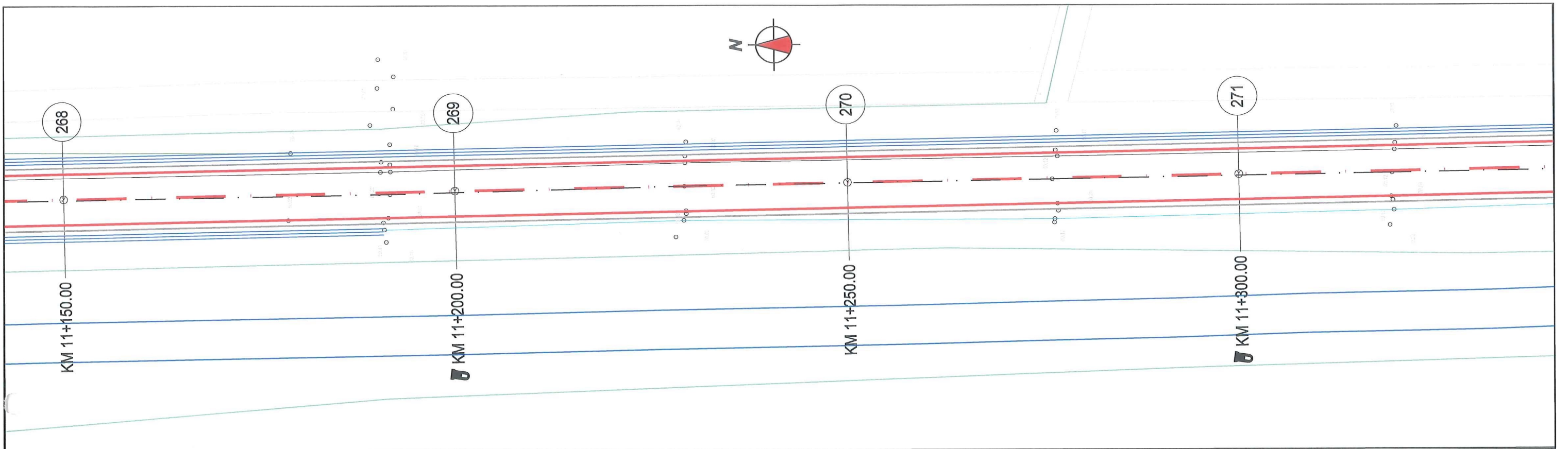
VERIFICATOR	NUME	SEMNAȚURA	CERINȚA	REFERAT NR. /DATA	
 S.C. TRISKELE S.R.L. Timișoara, str. Mures nr. 52 CUI: RO7951755 ; Reg. Com. J35/1340/1995 B.R.D. Timișoara: RO54BROE3619V0735632400 TREZORERIA Timișoara: RO95TREZ6215069xx00348 tel/fax 0356 401 146, tel 0722 732 446, 0722 834 292 email: triskele_tm@yahoo.com				Beneficiar: C.N.A.I.R. S.A. - D.R.D.P. TIMIȘOARA	Proiect nr: 5865/2022
				Amplasament: DN 59B, sector DN 59A - loc. Otelec	Faza: D.A.L.I.
ȘEF PROIECT	Dr.	SCARA:		Titlu proiect: „CONSOLIDARE DN 59B KM 0+000 - KM 22+000, CĂRPINIȘ - OTELEC”	
PROIECTANT	Ing	1:500		Titlu planșă: PLAN DE SITUAȚIE	
PROIECTANT	ing	DATA:	2022	PL. Nr. 3-35	



LEGENDA

- | | | |
|----------------------------|--------------------------------------------------------------|------------------|
| PUNCT STAȚIE-BULON METALIC | ACCES EXISTENT | PODET EXISTENT |
| STĂLP DIN BETON | CANAL/ SANT EXISTENT | RECEPȚII TEHNICE |
| STĂLP DIN LEMN | AXA PROIECTATA | BORNA HM |
| INDICATOR EXISTENT | MARGINE IMBRACAMINTE BITUMINOASA INCLUSIV BENZI DE INCADRARE | BORNA KM |
| LIMITĂ PROPRIETATE | MARGINE PLATFORMA PROIECTATA | |
| IMOBILE ETERRA CLADIRI | PARAPETE PROIECTAT | |
| UTILITĂȚI EXISTENTE | PARAPETE EXISTENT (SE PASTREAZA) | |
| APA/CANAL/TELEFONIE | CALE FERATA EXISTENTA | |
| HIDRANT EXISTENT | SANT NEPROTEJAT PROIECTAT | |
| DRUM EXISTENT | PODET PROIECTAT | |
| AXA EXISTENTA DRUM | TROTUAR EXISTENT | |
| MONUMENT | | |

VERIFICATOR	NUME	SEMNATURA	CERINȚA	REFERAT NR. /DATA
				Beneficiar: C.N.A.I.R. S.A. - D.R.D.P. TIMIȘOARA
DRUMURI ȘI PODURI TRISKELE PROIECTARE EXPERTIZARE VERIFICARE TEHNICĂ CONSULTANȚĂ ASISTENȚĂ TEHNICĂ		S.C. TRISKELE S.R.L. Timișoara, str. Mures nr. 52 CUI: RO7951755 ; Reg. Com. J35/1340/1995 B.R.D. Timișoara: RO54BRD36090755813400 TREZORERIA Timișoara: RO95TRE26213069xxx00348 tel/fax 0356 401 146, tel 0722 732 446, 0722 834 292 email: triskele_tm@yahoo.com		Proiect nr: 5865/2022
ȘEF PROIECT	Dr. I	SCARA:		Faza:
PROIECTANT	Ing	1:500		D.A.L.I.
PROIECTANT	ing	DATA: 2022		PL. Nr. 3-36
Amplasament: DN 59B, sector DN 59A - loc. Otelec Titlu proiect: „CONSOLIDARE DN 59B KM 0+000 - KM 22+000, CĂRPINIȘ - OTELEC” Titlu planșă: PLAN DE SITUAȚIE				



PODET TUBULAR PROIECTAT DN 400
km 11+458.00

LEGENDA

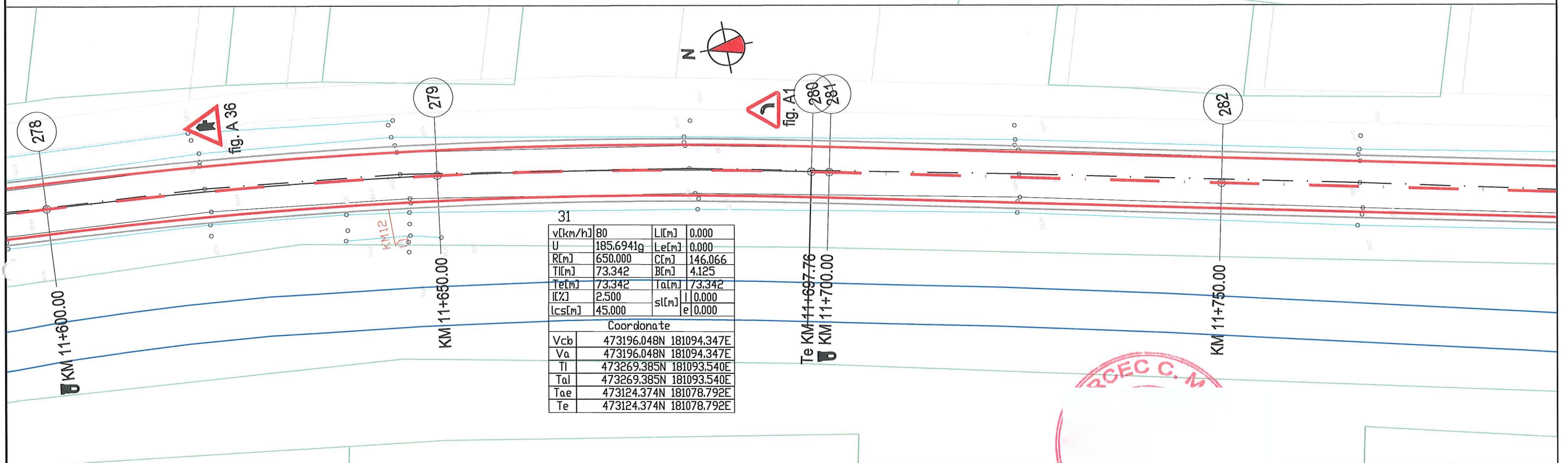
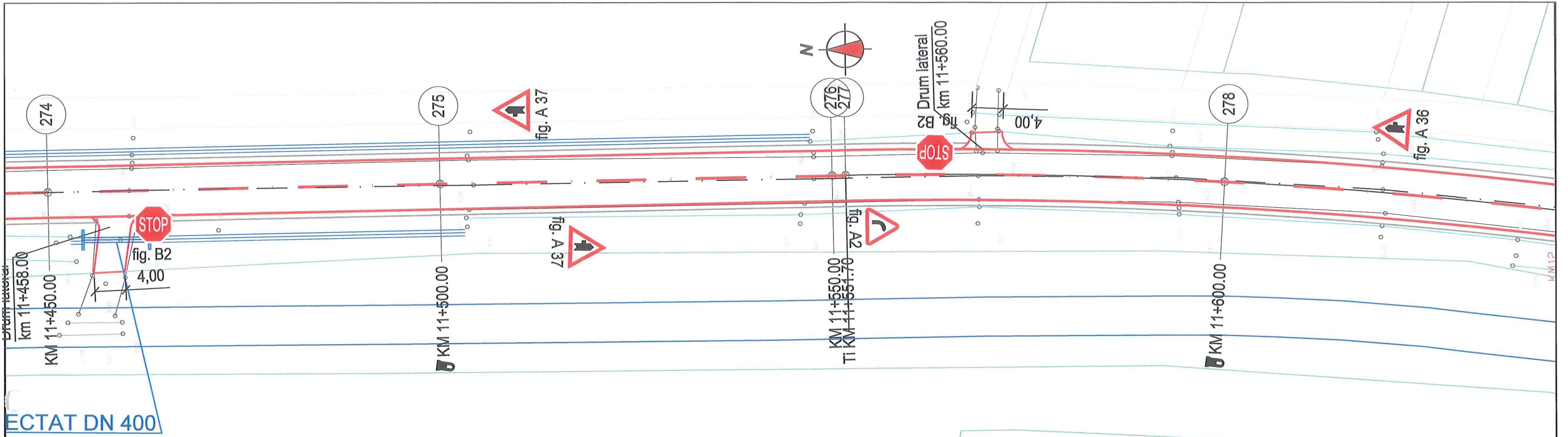
- | | | |
|----------------------------|--------------------------------------------------------------|------------------|
| PUNCT STAȚIE-BULON METALIC | ACCES EXISTENT | PODET EXISTENT |
| STĂLP DIN BETON | CANAL/ SANT EXISTENT | RECEPȚII TEHNICE |
| STĂLP DIN LEMN | AXA PROIECTATA | BORNA HM |
| INDICATOR EXISTENT | MARGINE IMBRACAMINTE BITUMINOASA INCLUSIV BENZI DE INCADRARE | BORNA KM |
| LIMITĂ PROPRIETATE | MARGINE PLATFORMA PROIECTATA | |
| IMOBILE ETERRA CLADIRI | PARAPETE PROIECTAT | |
| UTILITĂȚI EXISTENTE | PARAPETE EXISTENT (SE PASTREAZA) | |
| APA/CANAL/TELEFONIE | CALE FERATA EXISTENTA | |
| HIDRANT EXISTENT | SANT NEPROTEJAT PROIECTAT | |
| DRUM EXISTENT | PODET PROIECTAT | |
| AXA EXISTENTA DRUM | TROTUAR EXISTENT | |
| MONUMENT | | |

VERIFICATOR	NUME	SEMNATURA	CERINȚA	REFERAT NR. /DATA	
				Beneficiar: C.N.A.I.R. S.A. - D.R.D.P. TIMIȘOARA	Proiect nr.: 5865/2022
				Amplasament: DN 59B, sector DN 59A - loc. Otelec	Faza: D.A.L.I.
				Titlu proiect: „CONSOLIDARE DN 59B KM 0+000 - KM 22+000, CĂRPINIȘ - OTELEC”	PL. Nr. 3-37
				Titlu planșă: PLAN DE SITUAȚIE	
ȘEF PROIECT	Dr. I			SCARA: 1:500	
PROIECTANT	Ing			DATA: 2022	
PROIECTANT	ing.				



S.C. TRISKELE S.R.L.
Timișoara, str. Mures nr. 57
CUI: RO7951755 ; Reg. Com. J35/1340/1995
B.R.D. Timișoara: RO548053609070513601
TREZORERIA Timișoara: RO795175513601
tel/fax 0356 401 146, tel 0722 732 446, 0722 834 292
email: triskele_tm@yahoo.com

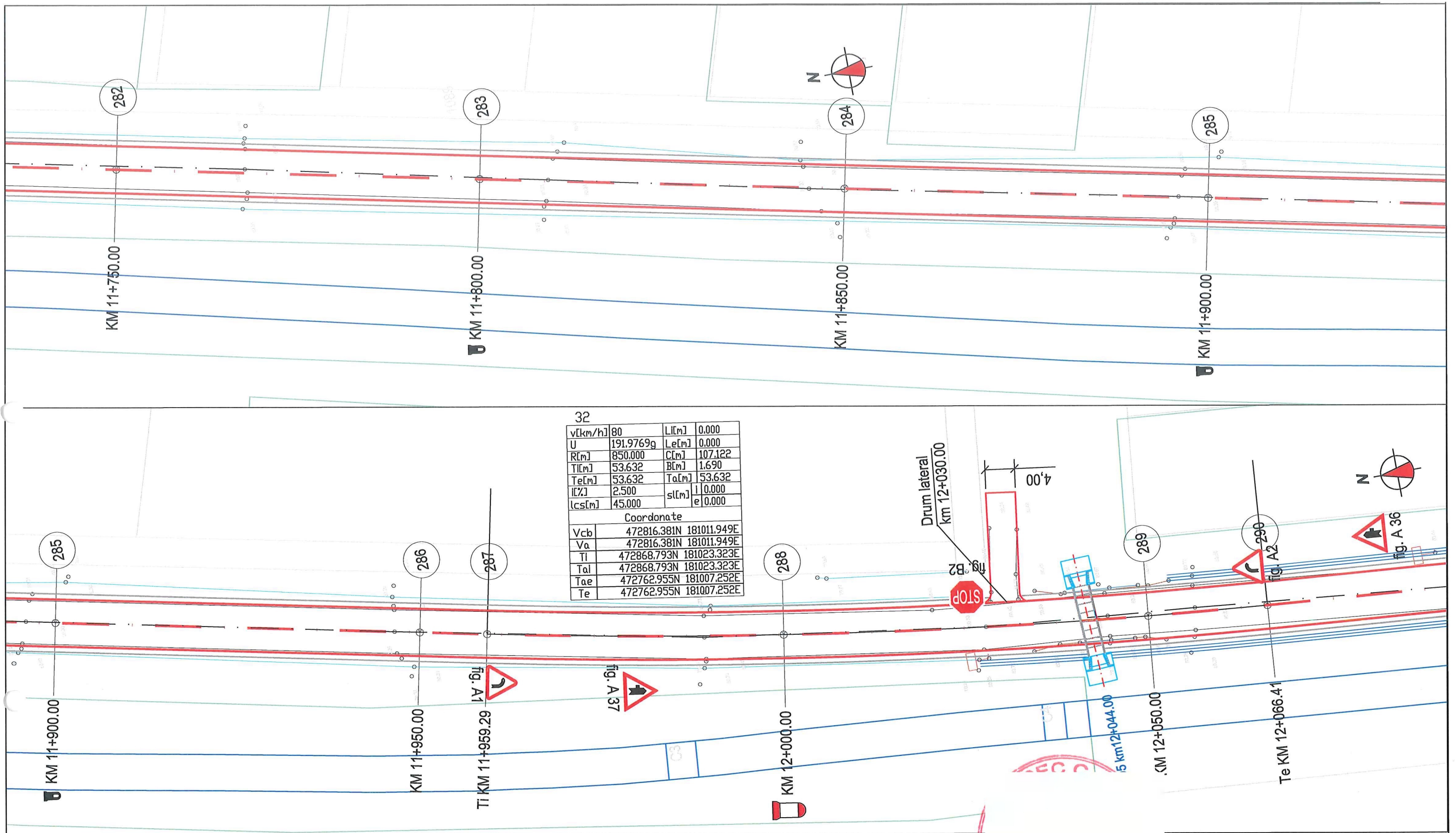




LEGENDA

- PUNCT STAȚIE-BULON METALIC
- STĂLP DIN BETON
- STĂLP DIN LEMN
- INDICATOR EXISTENT
- LIMITĂ PROPRIETATE
- IMOBILE ETERRA
- CLADIRI
- UTILITĂȚI EXISTENTE
- APA/CANAL/TELEFONIE
- HIDRANT EXISTENT
- DRUM EXISTENT
- AXA EXISTENTA DRUM
- MONUMENT
- ACCES EXISTENT
- CANAL/ SANT EXISTENT
- AXA PROIECTATA
- MARGINE IMBRACAMINTE BITUMINOASA INCLUSIV BENZI DE INCADRARE
- MARGINE PLATFORMA PROIECTATA
- PARAPETE PROIECTAT
- PARAPETE EXISTENT (SE PASTREAZA)
- CALE FERATA EXISTENTA
- SANT NEPROTEJAT PROIECTAT
- PODET PROIECTAT
- TROTUAR EXISTENT
- PODET EXISTENT
- RECEPTII TEHNICE
- BORNA HM
- BORNA KM

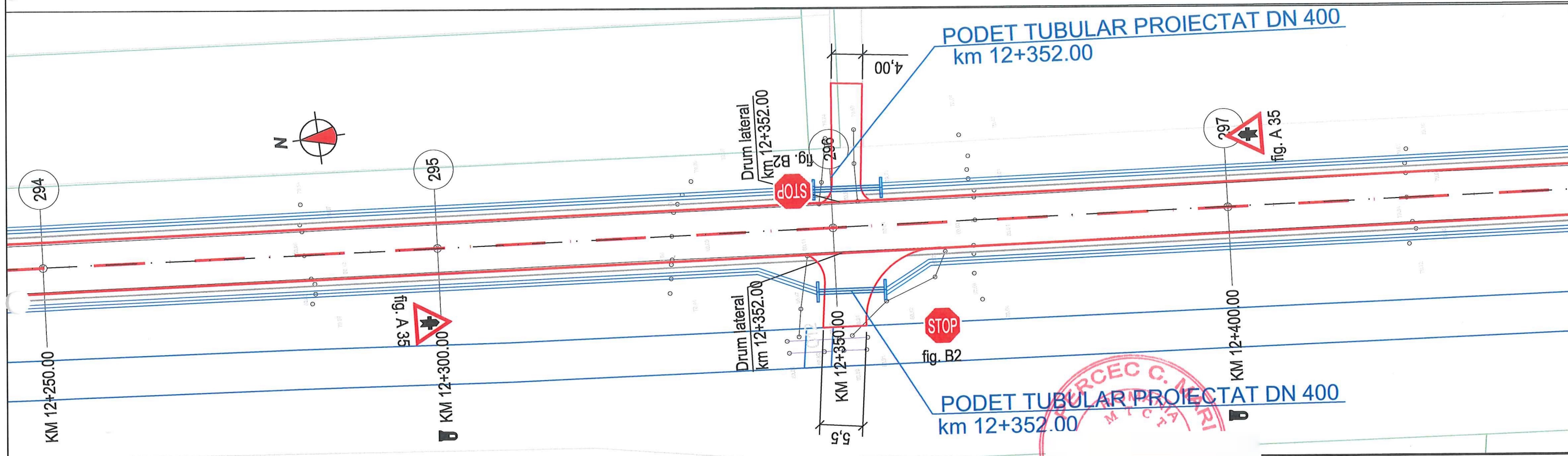
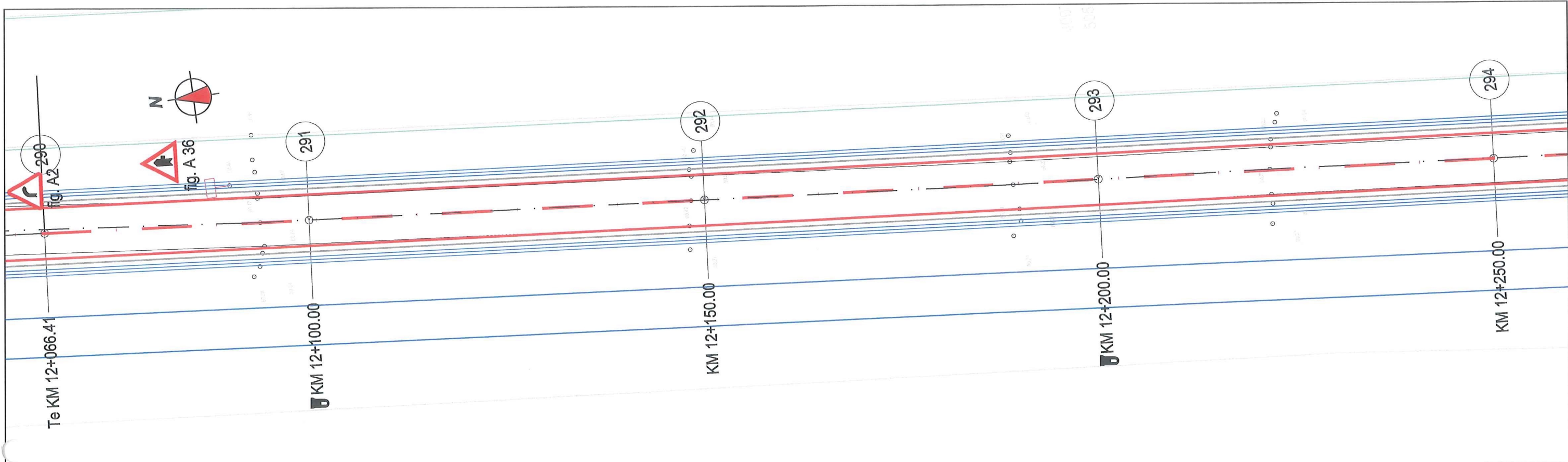
VERIFICATOR	NUME	SEMNATURA	CERINTA	REFERAT NR. /DATA
<p>S.C. TRISKELE S.R.L. Timișoara, str. Mures nr. 52 CUI: RO7951755 ; Reg. Com. 135/1340/1995 B.R.D. Timișoara: RO54BRD/361/2007/5543/001 TREZORERIA Timișoara: RO54TRZ/213069/2003/48 tel/fax 0356 401 146, tel 0722 732 446, 0722 834 292 email: triskele_tm@yahoo.com</p>				Beneficiar: C.N.A.I.R. S.A. - D.R.D.P. TIMIȘOARA
				Proiect nr.: 5865/2022
ȘEF PROIECT	Dr.	SCARA: 1:500		Faza: D.A.L.I.
PROIECTANT	Inç	DATA: 2022		PL. Nr. 3-38
PROIECTANT	inç	Titlu planșă: PLAN DE SITUAȚIE		



LEGENDA

- | | | | | | |
|--|----------------------------|--|--------------------------------------------------------------|--|------------------|
| | PUNCT STAȚIE-BULON METALIC | | ACCES EXISTENT | | PODET EXISTENT |
| | STĂLP DIN BETON | | CANAL/ SANT EXISTENT | | RECEPTII TEHNICE |
| | STĂLP DIN LEMN | | AXA PROIECTATA | | BORNA HM |
| | INDICATOR EXISTENT | | MARGINE IMBRACAMINTE BITUMINOASA INCLUSIV BENZI DE INCADRARE | | BORNA KM |
| | LIMITĂ PROPRIETATE | | MARGINE PLATFORMA PROIECTATA | | |
| | IMOBILE ETERRA | | PARAPETE PROIECTAT | | |
| | CLADIRI | | PARAPETE EXISTENT (SE PASTREAZA) | | |
| | UTILITĂȚI EXISTENTE | | CALE FERATA EXISTENTA | | |
| | APA/CANAL/TELEFONIE | | SANT NEPROTEJAT PROIECTAT | | |
| | HIDRANT EXISTENT | | PODET PROIECTAT | | |
| | DRUM EXISTENT | | TROTUAR EXISTENT | | |
| | AXA EXISTENTA DRUM | | | | |
| | MONUMENT | | | | |

VERIFICATOR	NUME	SEMNAȚURA	CERINȚA	REFERAT NR. /DATA
				Beneficiar: C.N.A.I.R. S.A. - D.R.D.P. TIMIȘOARA
S.C. TRISKELE S.R.L. Timișoara, str. Mures nr. 52 CUI: RO7951755 ; Reg. Com. 135/1340/1995 B.R.D. Timișoara: RO54BRD-3613073531340E TREZORERIA Timișoara: RO98TRE2621069xx00348 tel/fax 0356 401 146, tel 0722 732 446, 0722 834 292 email: triskele_tm@yahoo.com		Amplasament: DN 59B, sector DN 59A - loc. Otelec Titlu proiect: „CONSOLIDARE DN 59B KM 0+000 - KM 22+000, CĂRPINIȘ - OTELEC”		Proiect nr: 5865/2022
ȘEF PROIECT	Dr.	SCARA: 1:500		Faza: D.A.L.I.
PROIECTANT	Ing	DATA: 2022		PL. Nr. 3-39
PROIECTANT	ing	Titlu planșă: PLAN DE SITUAȚIE		

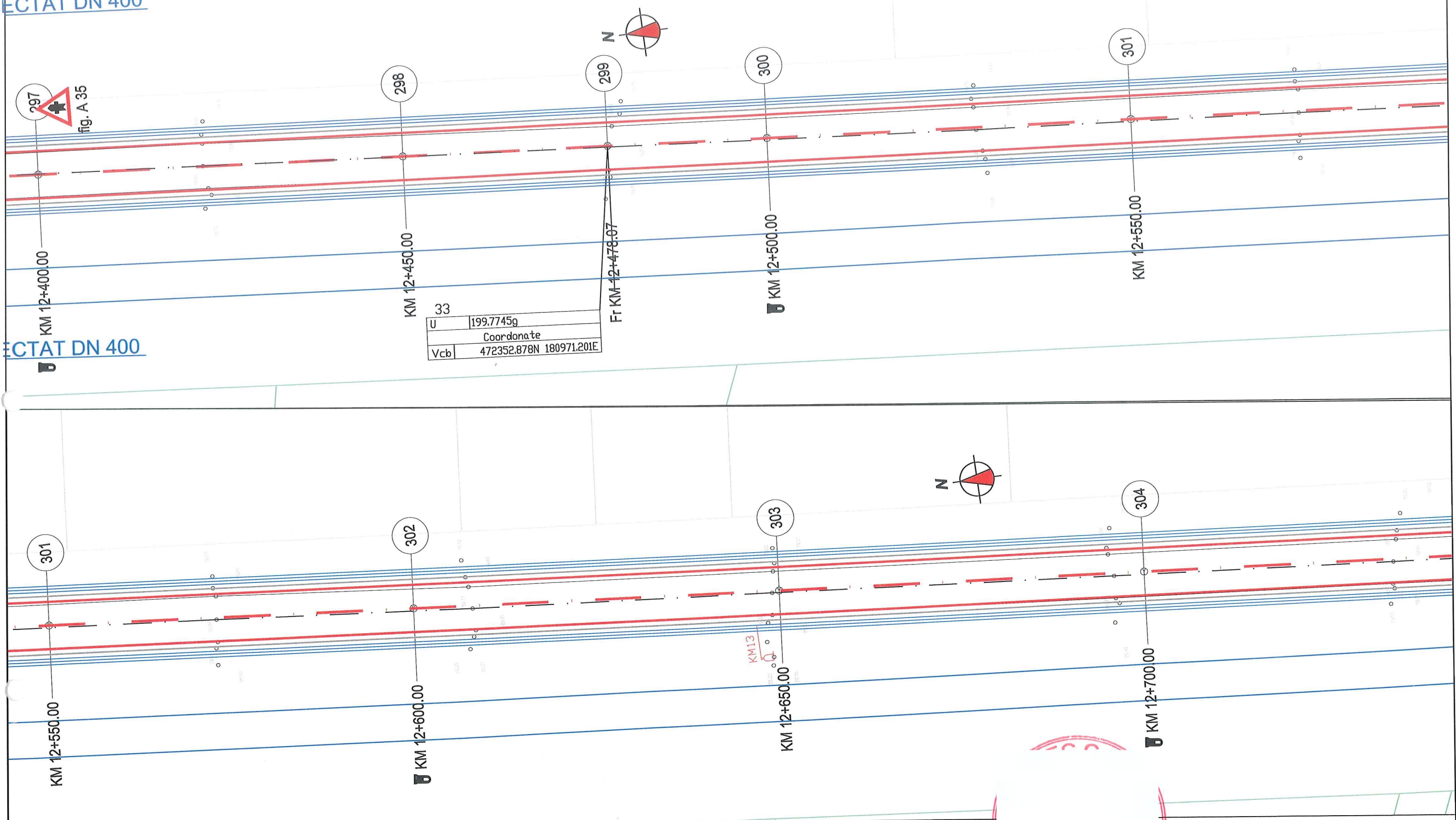


LEGENDA			
	PUNCT STAȚIE-BULON METALIC		ACCES EXISTENT
	STĂLP DIN BETON		CANAL/ SANT EXISTENT
	STĂLP DIN LEMN		AXA PROIECTATA
	INDICATOR EXISTENT		MARGINE IMBRACAMINTE BITUMINOASA INCLUSIV BENZI DE INCADRARE
	LIMITĂ PROPRIETATE		MARGINE PLATFORMA PROIECTATA
	IMOBILE ETERRA CLADIRI		PARAPETE PROIECTAT
	UTILITĂȚI EXISTENTE		PARAPETE EXISTENT (SE PASTREAZA)
	APA/CANAL/TELEFONIE		CALE FERATA EXISTENTA
	HIDRANT EXISTENT		SANT NEPROTEJAT PROIECTAT
	DRUM EXISTENT		PODET PROIECTAT
	AXA EXISTENTA DRUM		TROTUAR EXISTENT
	MONUMENT		PODET EXISTENT
			RECEPTII TEHNICE
			BORNA HM
			BORNA KM

VERIFICATOR	NUME	SEMNATURA	CERINTA	REFERAT NR. /DATA	
 DRUMURI SI PODURI TRISKELE PROIECTARE EXPERTIZARE VERIFICARE TEHNICA CONSULTANTA ASISTENTA TEHNICA		S.C. TRISKELE S.R.L. Timișoara, str. Mures nr. 52 CUI: RO7951755 ; Reg. Com. 135/1340/1995 B.R.D. Timișoara: RO54BRDE360300735833600 TREZORERIA Timișoara: RO95TREZ6215069xx00348 tel/fax 0356 401 146, tel 0722 732 446, 0722 834 292 email: triskele_tm@yahoo.com		Beneficiar: C.N.A.I.R. S.A. - D.R.D.P. TIMIȘOARA Amplasament: DN 59B, sector DN 59A - loc. Otelec Titlu proiect: „CONSOLIDARE DN 59B KM 0+000 - KM 22+000, CĂRPINIȘ - OTELEC”	Proiect nr.: 5865/2022 Faza: D.A.L.I. PL. Nr. 3-40
ȘEF PROIECT	Dr. I	SCĂRA:			
PROIECTANT	Ing.	1:500			
PROIECTANT	ing.	DATA:			
		2022			
				Titlu planșă: PLAN DE SITUAȚIE	

ECTAT DN 400

ECTAT DN 400

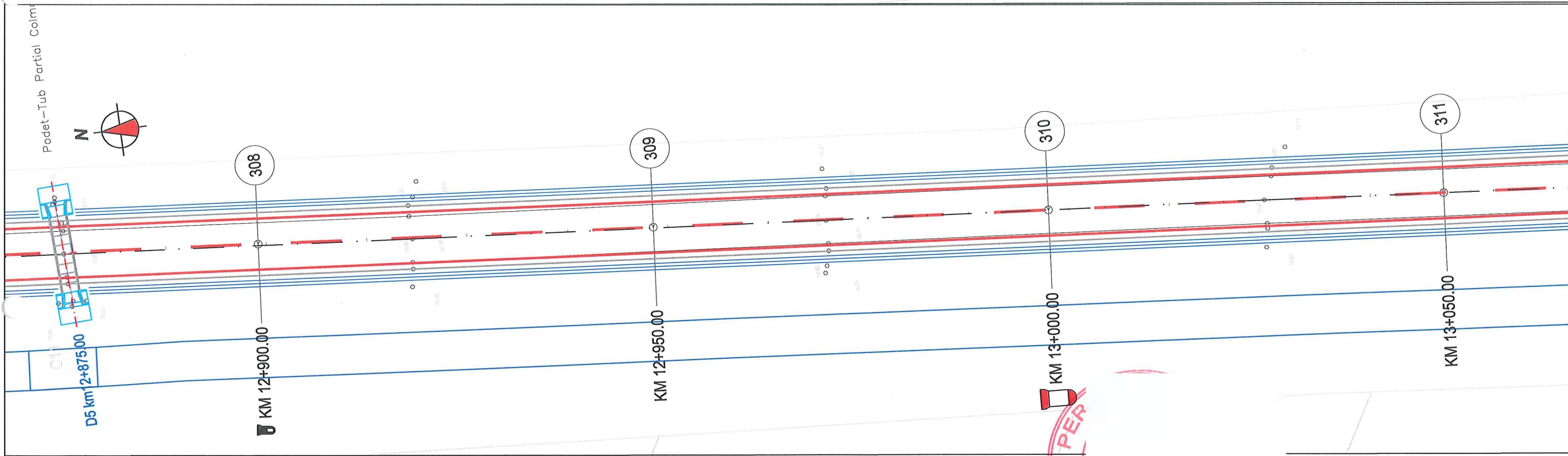
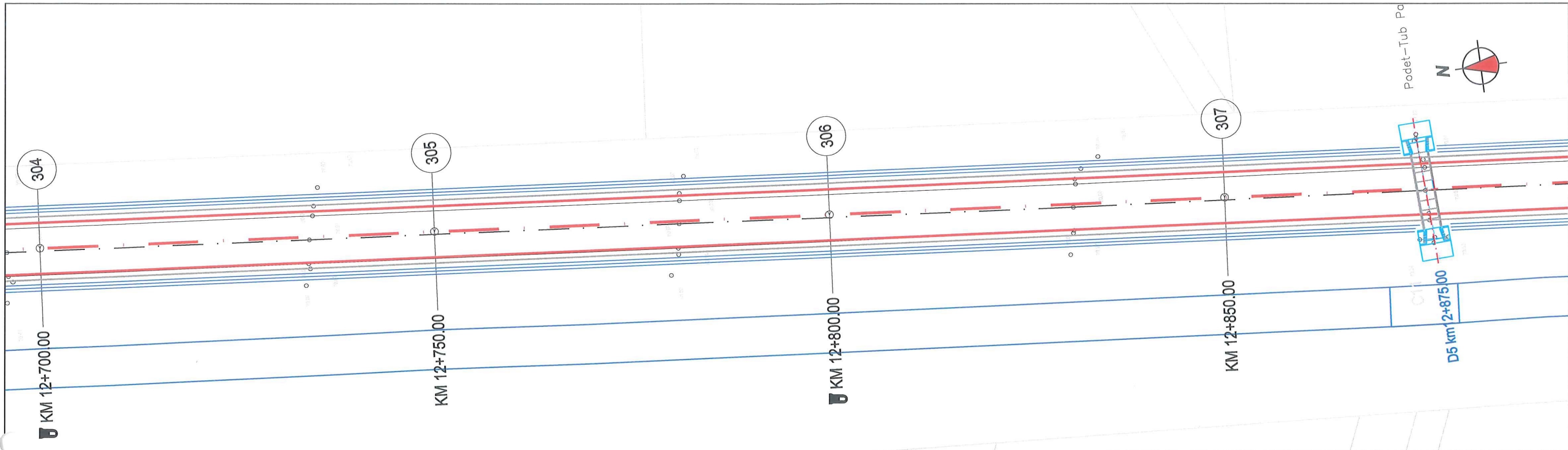


LEGENDA

- | | | |
|----------------------------|--------------------------------------------------------------|------------------|
| PUNCT STAȚIE-BULON METALIC | ACCES EXISTENT | PODET EXISTENT |
| STĂLP DIN BETON | CANAL/ SANT EXISTENT | RECEPȚII TEHNICE |
| STĂLP DIN LEMN | AXA PROIECTATA | BORNA HM |
| INDICATOR EXISTENT | MARGINE IMBRACAMINTE BITUMINOASA INCLUSIV BENZI DE INCADRARE | BORNA KM |
| LIMITĂ PROPRIETATE | MARGINE PLATFORMA PROIECTATA | |
| IMOBILE ETERRA CLADIRI | PARAPETE PROIECTAT | |
| UTILITĂȚI EXISTENTE | PARAPETE EXISTENT (SE PASTREAZA) | |
| HIDRANT EXISTENT | CALE FERATA EXISTENTA | |
| DRUM EXISTENT | SANT NEPROTEJAT PROIECTAT | |
| AXA EXISTENTA DRUM | PODET PROIECTAT | |
| MONUMENT | TROTUAR EXISTENT | |

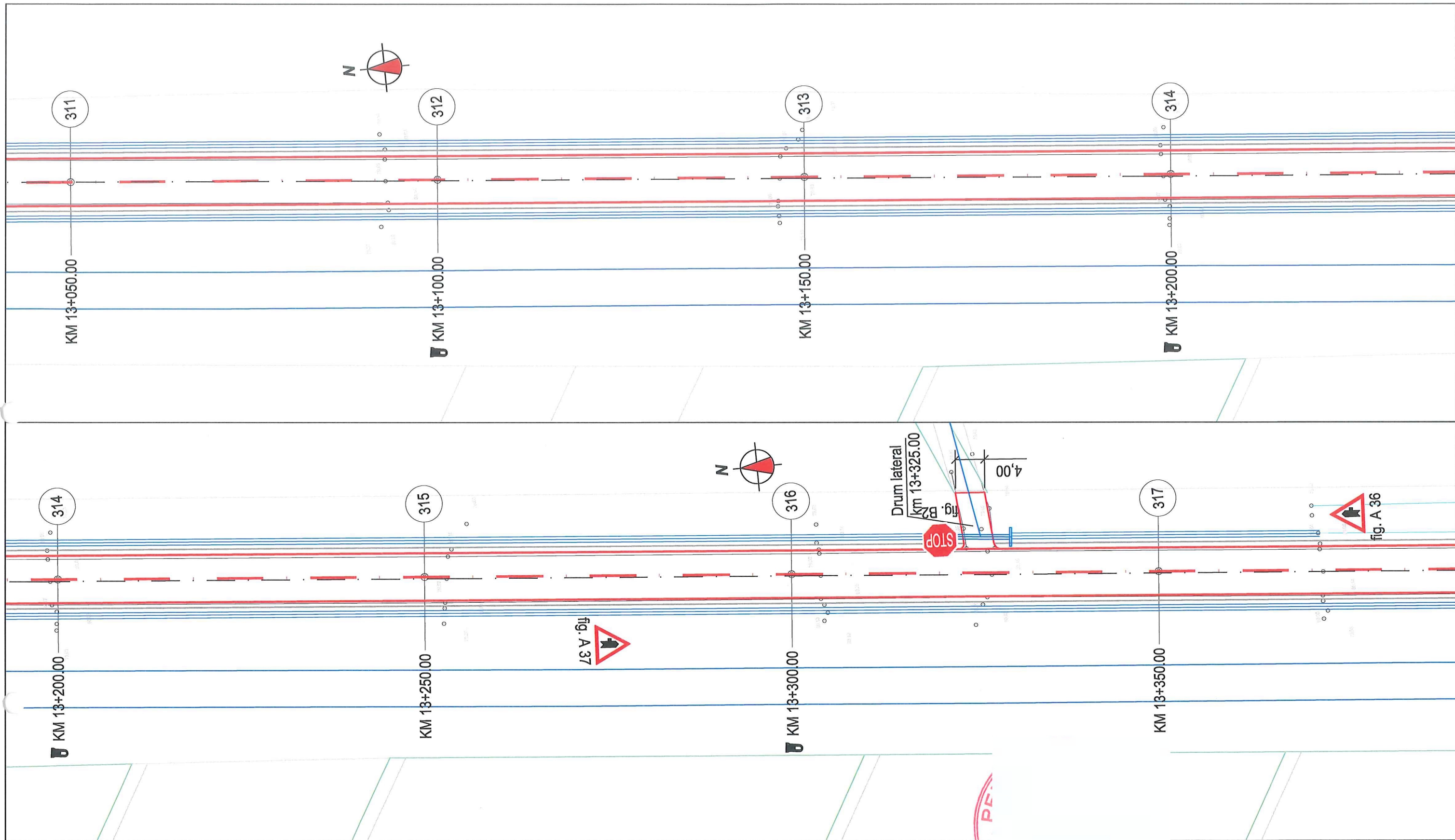
VERIFICATOR	NUME	SEMNAȚURA	GERINȚA	REFERAT NR. /DATA	Proiect nr:
				Beneficiar: C.N.A.I.R. S.A. - D.R.D.P. TIMIȘOARA	5865/2022
				Amplasament: DN 59B, sector DN 59A - loc. Otelec	Faza:
				Titlu proiect: „CONSOLIDARE DN 59B KM 0+000 - KM 22+000, CĂRPINIȘ - OTELEC”	D.A.L.I.
ȘEF PROIECT	Dr.			Titlu planșă: PLAN DE SITUAȚIE	PL. Nr.
PROIECTANT	Inț				3-41
PROIECTANT	inț				

S.C. TRISKELE S.R.L.
 Timișoara, str. Mures nr. 52
 CUI: RO7951755 ; Reg. Com: J35/1340/1995
 B.R.D. Timișoara: RO54BRDE360300735632600
 TREZORERIA Timișoara: RO95TRRE26215069xxxx00348
 tel/fax 0356 401 146, tel 0722 732 446 0722 834 292
 email: triskele_tm@yahoo.com



LEGENDA			
	PUNCT STAȚIE-BULON METALIC		ACCES EXISTENT
	STĂLP DIN BETON		CANAL/ SANT EXISTENT
	STĂLP DIN LEMN		AXA PROIECTATA
	INDICATOR EXISTENT		MARGINE IMBRACAMINTE BITUMINOASA INCLUSIV BENZI DE INCADRARE
	LIMITĂ PROPRIETATE		MARGINE PLATFORMA PROIECTATA
	IMOBILE ETERRA CLADIRI		PARAPETE PROIECTAT
	UTILITĂȚI EXISTENTE		PARAPETE EXISTENT (SE PASTREAZA)
	APA/CANAL/TELEFONIE		CALE FERATA EXISTENTA
	HIDRANT EXISTENT		SANT NEPROTEJAT PROIECTAT
	DRUM EXISTENT		PODET PROIECTAT
	AXA EXISTENTA DRUM		TROTUAR EXISTENT
	MONUMENT		
	PODET EXISTENT		
	RECEPTII TEHNICE		
	BORNA HM		
	BORNA KM		

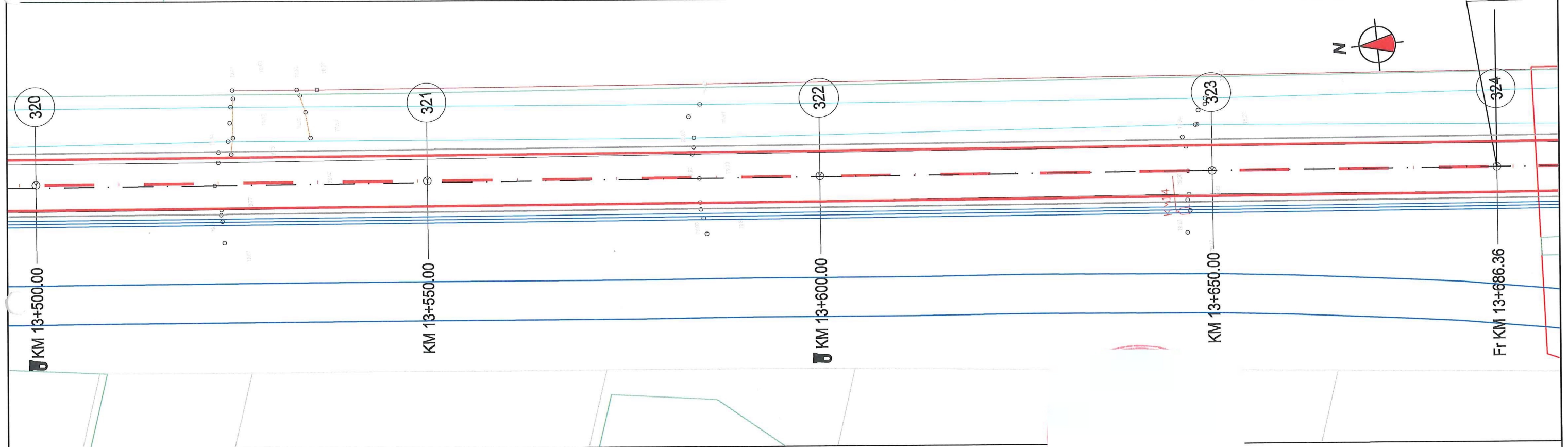
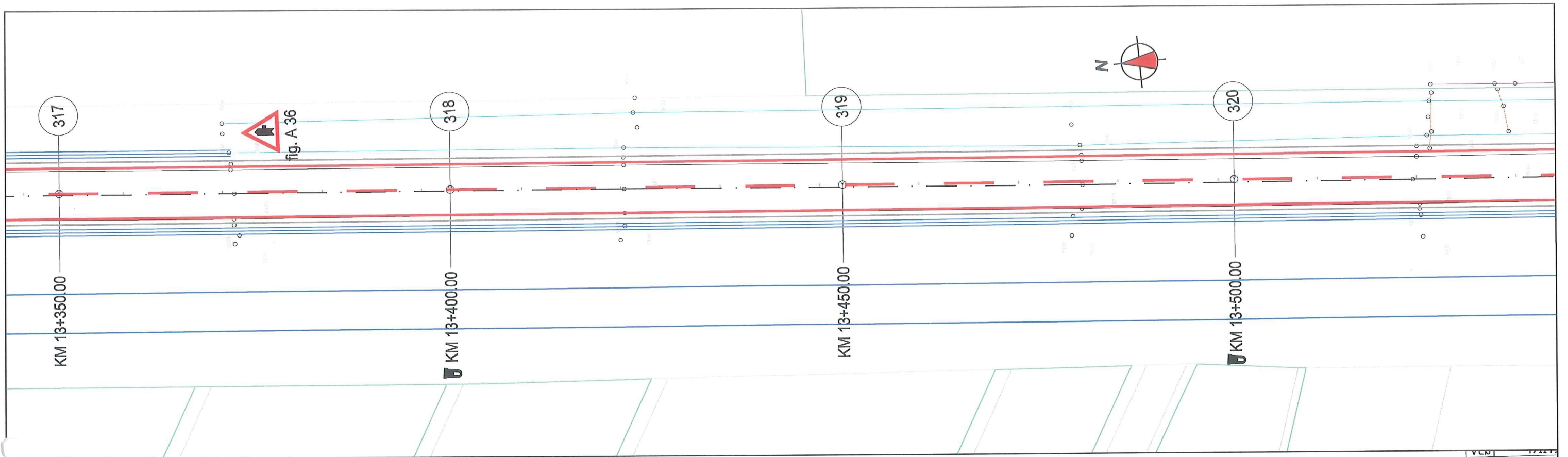
VERIFICATOR	NUME	SEMNAȚURA CERINȚĂ	REFERAT NR. /DATA
			Beneficiar: C.N.A.I.R. S.A. - D.R.D.P. TIMIȘOARA
S.C. TRISKELE S.R.L. Timișoara, str. Mures nr. 52 CUI: RO7951755 ; Reg. Com. 135/1340/1995 B.R.D. Timișoara: RO54BRDE360900755423400 TREZORERIA Timișoara: RO93TREZ6215069xxx003486 tel/fax 0356 401 146, tel 0722 732 446, 0722 834 292 email: triskele_tm@yahoo.com		Amplasament: DN 59B, sector DN 59A - loc. Otelec Titlu proiect: „CONSOLIDARE DN 59B KM 0+000 - KM 22+000, CĂRPINIȘ - OTELEC”	Proiect nr.: 5865/2022
ȘEF PROIECT	Dr.	SCARA: 1:500	Faza: D.A.L.I.
PROIECTANT	Inș.	DATA: 2022	PL. Nr. 3-42
PROIECTANT	inș.		



LEGENDA

- | | | | | | |
|--|----------------------------|--|--------------------------------------------------------------|--|------------------|
| | PUNCT STAȚIE-BULON METALIC | | ACCES EXISTENT | | PODET EXISTENT |
| | STĂLP DIN BETON | | CANAL/ SANT EXISTENT | | RECEPȚII TEHNICE |
| | STĂLP DIN LEMN | | AXA PROIECTATA | | BORNA HM |
| | INDICATOR EXISTENT | | MARGINE IMBRACAMINTE BITUMINOASA INCLUSIV BENZI DE INCADRARE | | BORNA KM |
| | LIMITĂ PROPRIETATE | | MARGINE PLATFORMA PROIECTATA | | |
| | IMOBILE ETERRA | | PARAPETE PROIECTAT | | |
| | CLADIRI | | PARAPETE EXISTENT (SE PASTREAZA) | | |
| | UTILITĂȚI EXISTENTE | | CALE FERATA EXISTENTA | | |
| | APA/CANAL/TELEFONIE | | SANT NEPROTEJAT PROIECTAT | | |
| | HIDRANT EXISTENT | | PODET PROIECTAT | | |
| | DRUM EXISTENT | | TROTUAR EXISTENT | | |
| | AXA EXISTENTA DRUM | | | | |
| | MONUMENT | | | | |

VERIFICATOR	NUME	SEMNATURA	ȘTERȘOR	REFERAT NR. /DATA	
		<p>S.C. TRISKELE S.R.L. Timișoara, str. Mures nr. 52 CUI: RO7951755 ; Reg. Com. J35/1340/1995 B.R.D. Timișoara: RO54BRD/3619/07/513600 TREZORERIA Timișoara: RO58TRE26213069xxx00348 tel/fax 0356 401 146, tel 0722 732 446 0122 834 292 email: triskele_tm@yahoo.com</p>		Beneficiar: C.N.A.I.R. S.A. - D.R.D.P. TIMIȘOARA	Proiect nr: 5865/2022
ȘEF PROIECT	Dr. I			Amplasament: DN 59B, sector DN 59A - loc. Otelec	Faza: D.A.L.I.
PROIECTANT	Ing.	SCARA: 1:500		Titlu proiect: „CONSOLIDARE DN 59B KM 0+000 - KM 22+000, CĂRPINIȘ - OTELEC”	
PROIECTANT	ing.	DATA: 2022		Titlu planșă: PLAN DE SITUAȚIE	PL. Nr. 3-43

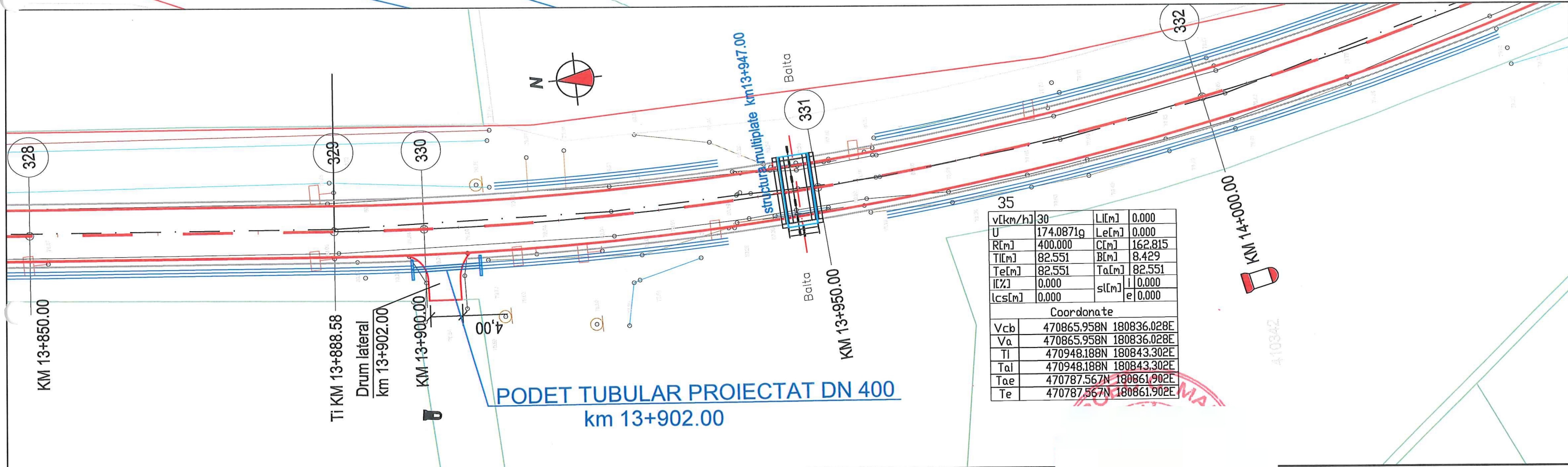
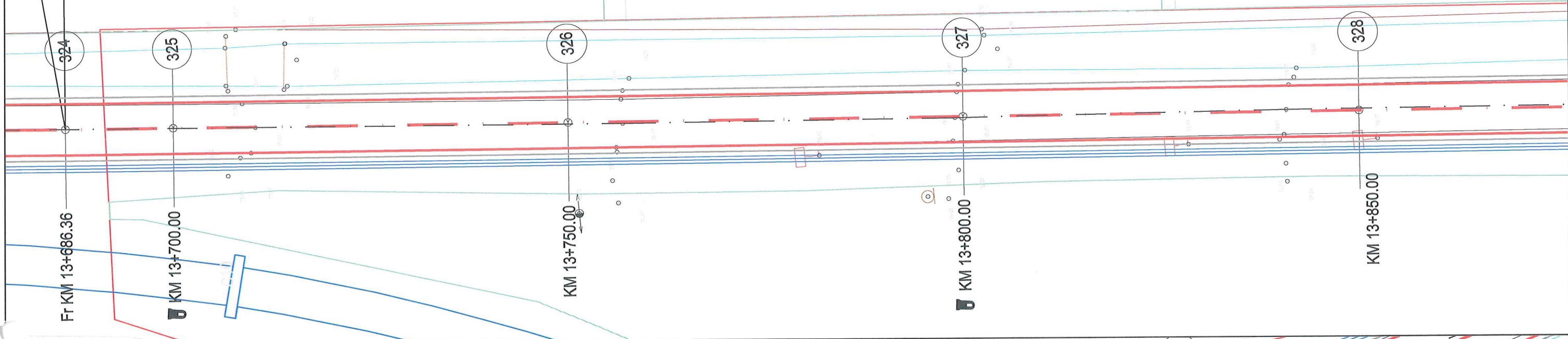
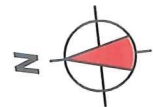


LEGENDA

- | | | | | | |
|--|----------------------------|--|--------------------------------------------------------------|--|------------------|
| | PUNCT STAȚIE-BULON METALIC | | ACCES EXISTENT | | PODET EXISTENT |
| | STĂLP DIN BETON | | CANAL/ SANT EXISTENT | | RECEPTII TEHNICE |
| | STĂLP DIN LEMN | | AXA PROIECTATA | | BORNA HM |
| | INDICATOR EXISTENT | | MARGINE IMBRACAMINTE BITUMINOASA INCLUSIV BENZI DE INCADRARE | | BORNA KM |
| | LIMITĂ PROPRIETATE | | MARGINE PLATFORMA PROIECTATA | | |
| | IMOBILE ETERRA CLADIRI | | PARAPETE PROIECTAT | | |
| | UTILITĂȚI EXISTENTE | | PARAPETE EXISTENT (SE PASTREAZA) | | |
| | APA/CANAL/TELEFONIE | | CALE FERATA EXISTENTA | | |
| | HIDRANT EXISTENT | | SANT NEPROTEJAT PROIECTAT | | |
| | DRUM EXISTENT | | PODET PROIECTAT | | |
| | AXA EXISTENTA DRUM | | TROTUAR EXISTENT | | |
| | MONUMENT | | | | |

VERIFICATOR	NUME	SEMNATURA	CERINȚA	REFERAT NR. /DATA	
 DRUMURI ȘI PODURI TRISKELE PROIECTARE EXPERTIZARE VERIFICARE TEHNICĂ CONSULTANȚĂ ASISTENȚĂ TEHNICĂ		 S.C. TRISKELE S.R.L. Timișoara, str. Mures nr. 52 CUI: RO7951755 ; Reg. Com: J35/1340/1995 B.R.D. Timișoara: RO54BROE36030715133600 TREZORERIA Timișoara: RO93TRE26215069xxx00348 tel/fax 0356 401 146, tel 0722 732 446, 0722 834 292 email: triskele_tm@yahoo.com		Beneficiar: C.N.A.I.R. S.A. - D.R.D.P. TIMIȘOARA	Proiect nr: 5865/2022
ȘEF PROIECT	Dr. I	Amplasament: DN 59B, sector DN 59A - loc. Otelec		Faza: D.A.L.I.	
PROIECTANT	Ing	Titlu proiect: „CONSOLIDARE DN 59B KM 0+000 - KM 22+000, CĂRPINIȘ - OTELEC”		PL. Nr. 3-44	
PROIECTANT	ing.	Titlu planșă: PLAN DE SITUAȚIE			
		SCARA: 1:500			
		DATA: 2022			

U	199.8094g
Coordonate	
Vcb	471149.614N 180861.122E



v[km/h]	30	LI[m]	0,000	
U	174.0871g	Le[m]	0,000	
R[m]	400,000	C[m]	162,815	
TI[m]	82,551	B[m]	8,429	
Te[m]	82,551	Ta[m]	82,551	
IC[%]	0,000	I	0,000	
lcs[m]	0,000	s[m]	e	0,000
Coordonate				
Vcb	470865.958N	180836.028E		
Va	470865.958N	180836.028E		
TI	470948.188N	180843.302E		
Tal	470948.188N	180843.302E		
Tae	470787.567N	180861.902E		
Te	470787.567N	180861.902E		

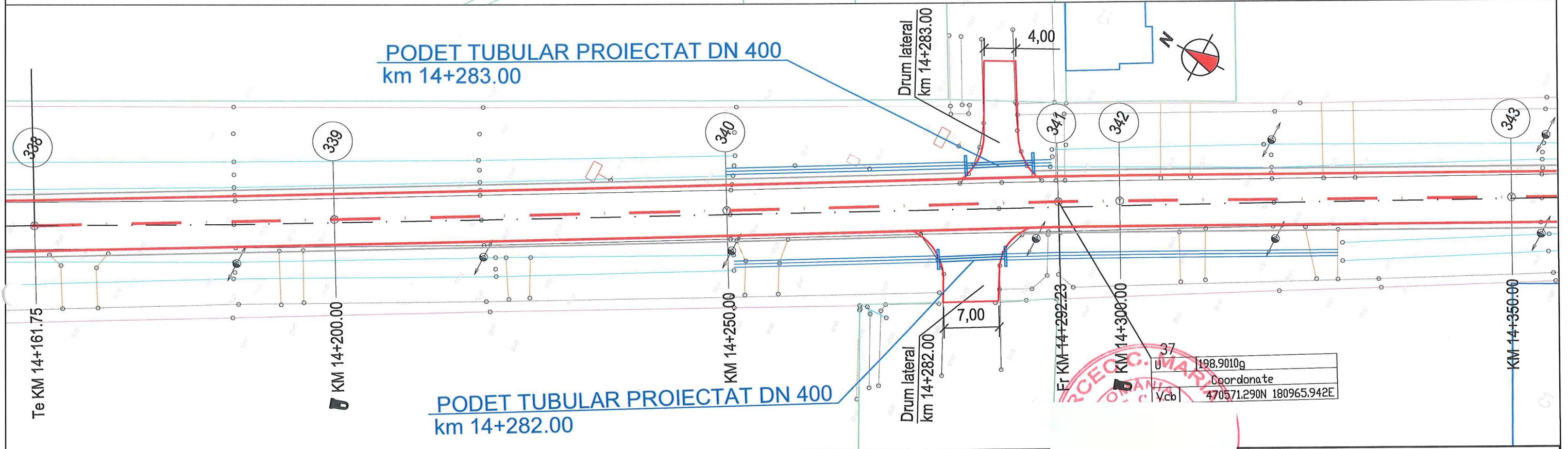
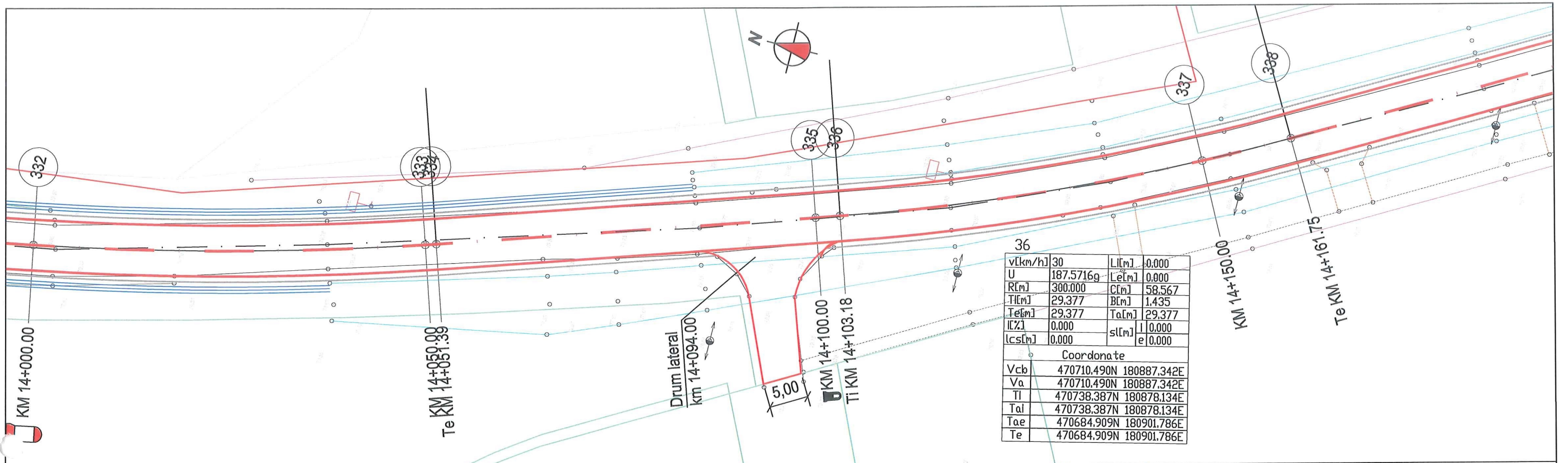
LEGENDA

- | | | | | | |
|--|----------------------------|--|--------------------------------------------------------------|--|------------------|
| | PUNCT STAȚIE-BULON METALIC | | ACCES EXISTENT | | PODET EXISTENT |
| | STĂLP DIN BETON | | CANAL/ SANT EXISTENT | | RECEPȚII TEHNICE |
| | STĂLP DIN LEMN | | AXA PROIECTATA | | BORNA HM |
| | INDICATOR EXISTENT | | MARGINE IMBRACAMINTE BITUMINOASA INCLUSIV BENZI DE INCADRARE | | BORNA KM |
| | LIMITĂ PROPRIETATE | | MARGINE PLATFORMA PROIECTATA | | |
| | IMOBILE ETERRA CLADIRI | | PARAPETE PROIECTAT | | |
| | UTILITĂȚI EXISTENTE | | PARAPETE EXISTENT (SE PASTREAZA) | | |
| | APA/CANAL/TELEFONIE | | CALE FERATA EXISTENTA | | |
| | HIDRANT EXISTENT | | PODET PROIECTAT | | |
| | DRUM EXISTENT | | TROTUAR EXISTENT | | |
| | AXA EXISTENTA DRUM | | | | |
| | MONUMENT | | | | |

VERIFICATOR	NUME	SEMNAȚURA	CERINȚA
		ȘEF PROIECT	Dr. I
PROIECTANT	Ing		
PROIECTANT	ing.		

REFERAT NR. /DATA		Beneficiar: C.N.A.I.R. S.A. - D.R.D.P. TIMIȘOARA	Proiect nr: 5865/2022
Amplasament: DN 59B, sector DN 59A - loc. Otelec		Titlu proiect: „CONSOLIDARE DN 59B KM 0+000 - KM 22+000, CĂRPINIȘ - OTELEC”	Faza: D.A.L.I.
SCARA: 1:500		Titlu planșă: PLAN DE SITUAȚIE	PL. Nr. 3-45
DATA: 2022			

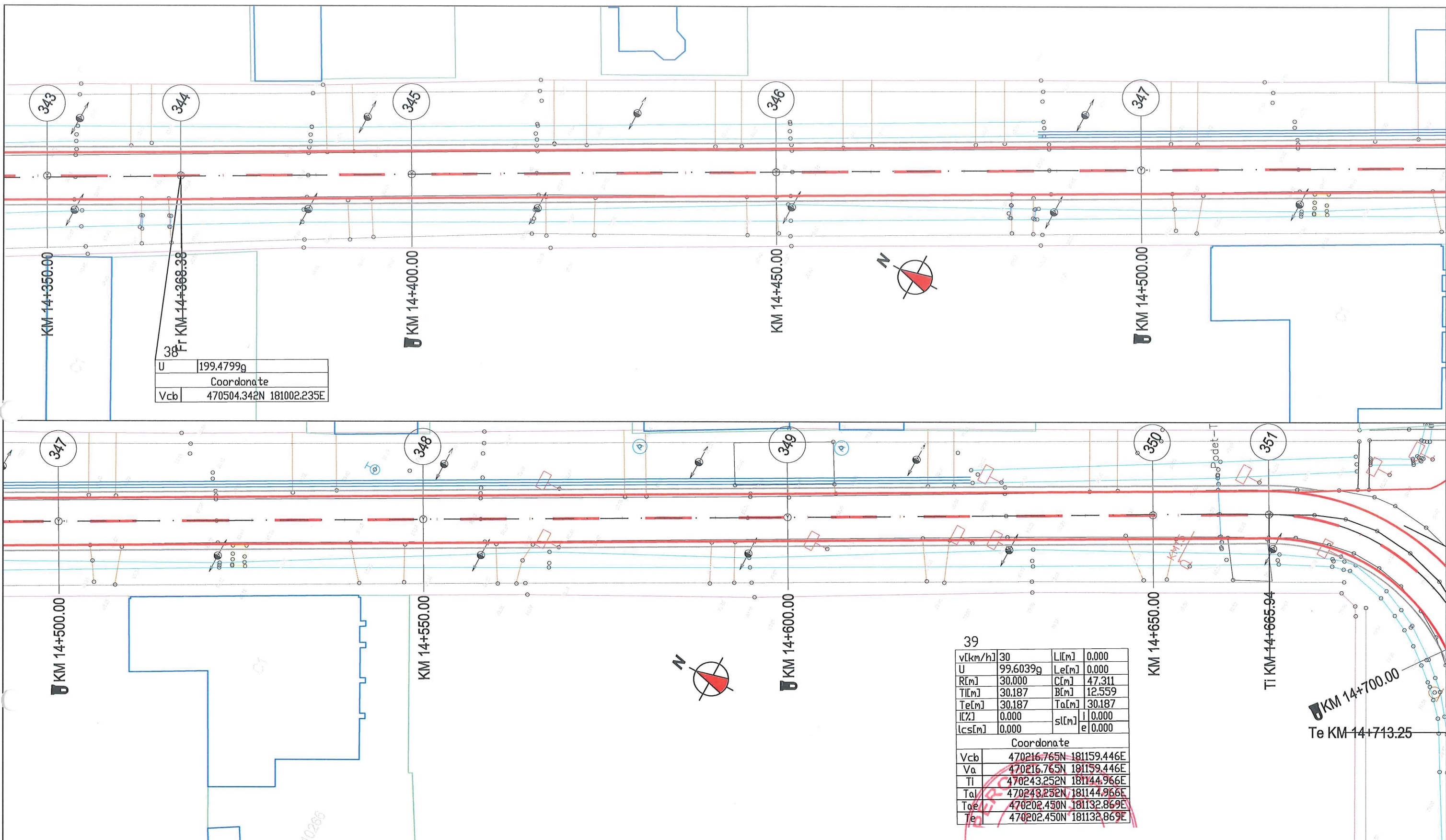
S.C. TRISKELE S.R.L.
 Timișoara, str. Mures nr. 52
 CUI: RO7951755 ; Reg. Com. 35/1340/1995
 B.R.D. Timișoara: RO54BRD360907/5532360
 TREZORERIA Timișoara: RO93TRE26215069xxx00348
 tel/fax 0356 401 146, tel 0722 732 445, 0722 834 292
 email: triskele_tm@yahoo.com



LEGENDA

- | | | | | | |
|--|----------------------------|--|--------------------------------------------------------------|--|------------------|
| | PUNCT STAȚIE-BULON METALIC | | ACCES EXISTENT | | PODET EXISTENT |
| | STĂLP DIN BETON | | CANAL/ SANT EXISTENT | | RECEPTII TEHNICE |
| | STĂLP DIN LEMN | | AXA PROIECTATA | | BORNA HM |
| | INDICATOR EXISTENT | | MARGINE IMBRACAMINTE BITUMINOASA INCLUSIV BENZI DE INCADRARE | | BORNA KM |
| | LIMITĂ PROPRIETATE | | MARGINE PLATFORMA PROIECTATA | | |
| | IMOBILE ETERRA | | PARAPETE PROIECTAT | | |
| | CLADIRI | | PARAPETE EXISTENT (SE PASTREAZA) | | |
| | UTILITĂȚI EXISTENTE | | CALE FERATA EXISTENTA | | |
| | APA/CANAL/TELEFONIE | | SANT NEPROTEJAT PROIECTAT | | |
| | HIDRANT EXISTENT | | PODET PROIECTAT | | |
| | DRUM EXISTENT | | TROTUAR EXISTENT | | |
| | AXA EXISTENTA DRUM | | | | |
| | MONUMENT | | | | |

VERIFICATOR	NUME	SEMNATURA CERINTA	REFERAT NR. /DATA
			Beneficiar: C.N.A.I.R. S.A. - D.R.D.P. TIMIȘOARA
ȘEF PROIECT	Dr.	SCARA:	Amplasament: DN 59B, sector DN 59A - loc. Otelec
PROIECTANT	ln:	1:500	Titlu proiect: „CONSOLIDARE DN 59B KM 0+000 - KM 22+000, CĂRPINIȘ - OTELEC”
PROIECTANT	in:	DATA: 2022	Titlu planșă: PLAN DE SITUAȚIE
			Proiect nr.: 5865/2022
			Faza: D.A.L.I.
			PL. Nr. 3-46



U	199.4799g
Coordonate	
Vcb	470504.342N 181002.235E

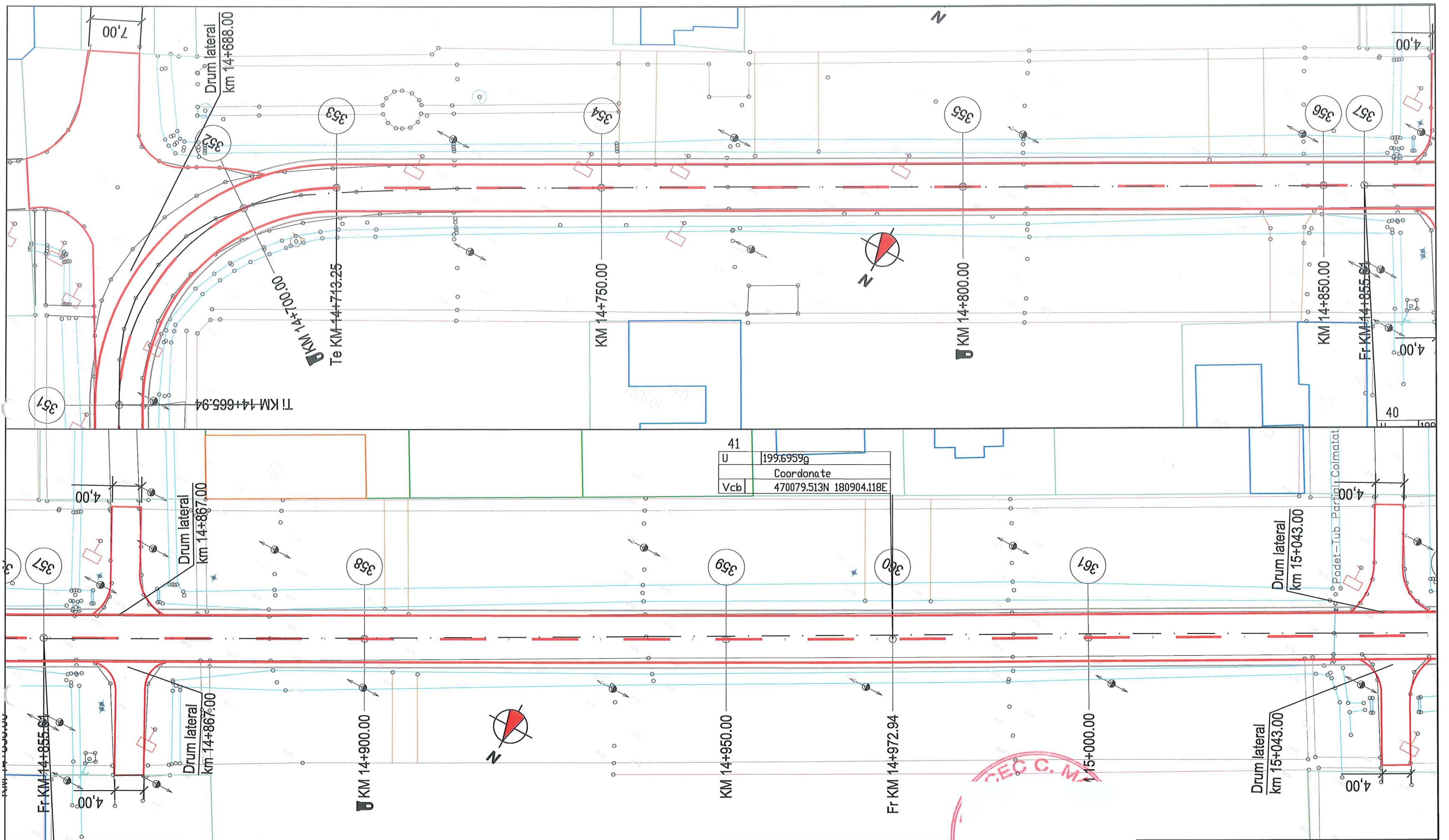
39

v[km/h]	30	L[m]	0.000
U	99.6039g	Le[m]	0.000
R[m]	30.000	C[m]	47.311
TI[m]	30.187	B[m]	12.559
Te[m]	30.187	Ta[m]	30.187
I[%]	0.000	i	0.000
lcs[m]	0.000	el	0.000
Coordonate			
Vcb	470216.765N	181159.446E	
Va	470216.765N	181159.446E	
TI	470243.252N	181144.966E	
Tal	470243.252N	181144.966E	
Toe	470202.450N	181132.869E	
Te	470202.450N	181132.869E	

LEGENDA

- | | | |
|----------------------------|--------------------------------------------------------------|------------------|
| PUNCT STAȚIE-BULON METALIC | ACCES EXISTENT | PODET EXISTENT |
| STĂLP DIN BETON | CANAL/ SANT EXISTENT | RECEPTII TEHNICE |
| STĂLP DIN LEMN | AXA PROIECTATA | BORNA HM |
| INDICATOR EXISTENT | MARGINE IMBRACAMINTE BITUMINOASA INCLUSIV BENZI DE INCADRARE | BORNA KM |
| LIMITĂ PROPRIETATE | MARGINE PLATFORMA PROIECTATA | |
| IMOBILE ETERRA | PARAPETE PROIECTAT | |
| CLADIRI | PARAPETE EXISTENT (SE PASTREAZA) | |
| UTILITAȚI EXISTENTE | CALE FERATA EXISTENTA | |
| APA/CANAL/TELEFONIE | SANT NEPROTEJAT PROIECTAT | |
| HIDRANT EXISTENT | TROTUAR EXISTENT | |
| DRUM EXISTENT | | |
| AXA EXISTENTA DRUM | | |
| MONUMENT | | |

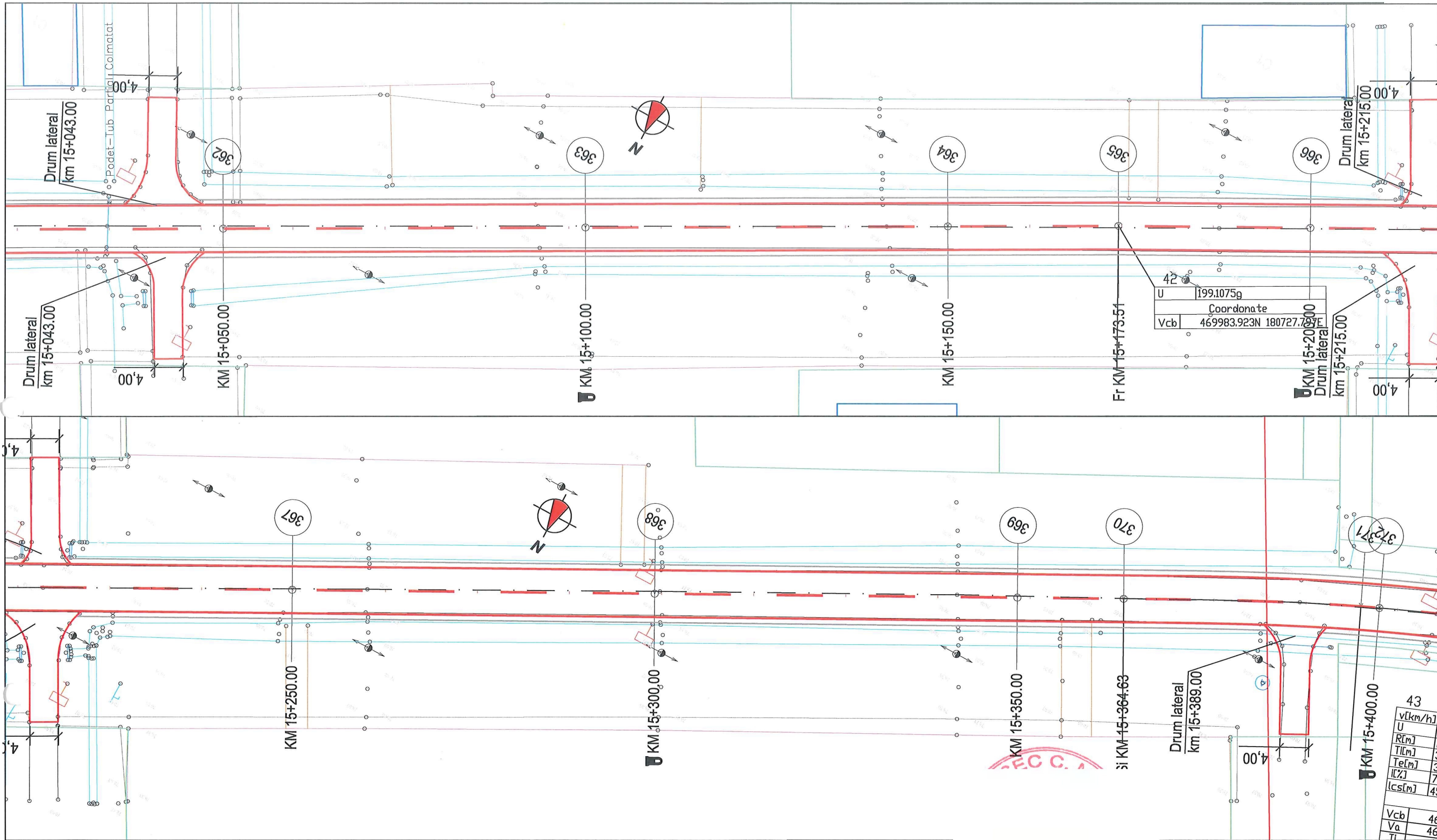
VERIFICATOR	NUME	SEMNATURA	CERINȚA	REFERAT NR. /DATA
				Beneficiar: C.N.A.I.R. S.A. - D.R.D.P. TIMIȘOARA
S.C. TRISKELE S.R.L. Timișoara, str. Mures nr. 52 CUI: RO7951755 ; Reg. Com: J35/1340/1995 B.R.D. Timișoara: RO548003603073383400 TREZORERIA Timișoara: RO93TRE26215069xxx00548 tel/fax 0356 401 146, tel 0722 732 446 email: triskele_tm@yahoo.com				Proiect nr: 5865/2022
ȘEF PROIECT	Dr.	SCARA:	Amplasament: DN 59B, sector DN 59A - loc. Otelec	
PROIECTANT	Inç	1:500	Titlu proiect: „CONSOLIDARE DN 59B KM 0+000 - KM 22+000, CĂRPINIȘ - OTELEC”	
PROIECTANT	inç	DATA:	Titlu planșă: PLAN DE SITUAȚIE	
		2022	Faza: D.A.L.I.	
			PL. Nr. 3-47	



LEGENDA

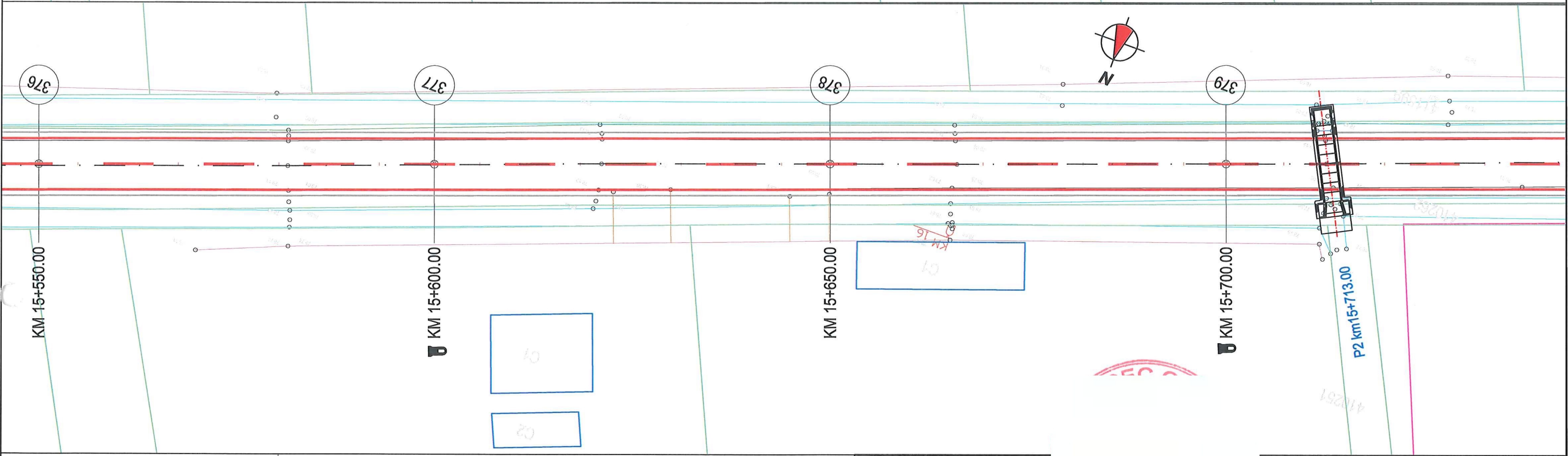
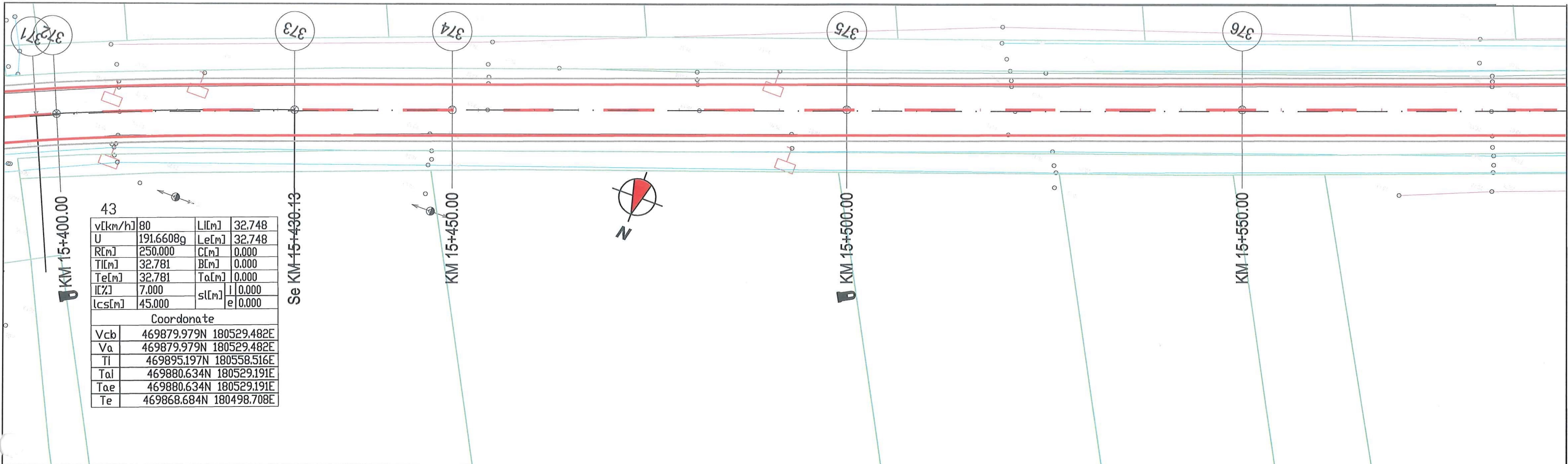
- | | | | | | |
|--|----------------------------|--|--------------------------------------------------------------|--|------------------|
| | PUNCT STAȚIE-BULON METALIC | | ACCES EXISTENT | | PODET EXISTENT |
| | STĂLP DIN BETON | | CANAL/ SANT EXISTENT | | RECEPTII TEHNICE |
| | STĂLP DIN LEMN | | AXA PROIECTATA | | BORNA HM |
| | INDICATOR EXISTENT | | MARGINE IMBRACAMINTE BITUMINOASA INCLUSIV BENZI DE INCADRARE | | BORNA KM |
| | LIMITĂ PROPRIETATE | | MARGINE PLATFORMA PROIECTATA | | |
| | IMOBILE ETERRA CLADIRI | | PARAPETE PROIECTAT | | |
| | UTILITĂȚI EXISTENTE | | PARAPETE EXISTENT (SE PASTREAZA) | | |
| | APA/CANAL/TELEFONIE | | CALE FERATA EXISTENTA | | |
| | HIDRANT EXISTENT | | SANT NEPROTEJAT PROIECTAT | | |
| | DRUM EXISTENT | | PODET PROIECTAT | | |
| | AXA EXISTENTA DRUM | | TROTUAR EXISTENT | | |
| | MONUMENT | | | | |

VERIFICATOR	NUME	SEMNAȚURA	GERINȚA	REFERAT NR. /DATA	
<p>S.C. TRISKELE S.R.L. Timișoara, str. Mures nr. 52 CUI: RO7951755 ; Reg. Com. 135/1340/1995 B.R.D. Timișoara: RO54BRDE360907035423600 TREZORERIA Timișoara: RO93TRZ26215069xxx003480 tel/fax 0356 401 146, tel 0722 732 446, 0722 834 292 email: triskele_tm@yahoo.com</p>				Beneficiar: C.N.A.I.R. S.A. - D.R.D.P. TIMIȘOARA	Proiect nr: 5865/2022
				Amplasament: DN 59B, sector DN 59A - loc. Otelec	Faza: D.A.L.I.
ȘEF PROIECT	Dr.	SCARA:	Titlu proiect: „CONSOLIDARE DN 59B KM 0+000 - KM 22+000, CĂRPIȘ - OTELEC”		
PROIECTANT	Inș	1:500	Titlu planșă: PLAN DE SITUAȚIE		
PROIECTANT	inș	DATA: 2022	PL. Nr. 3-48		



LEGENDA			
	PUNCT STAȚIE-BULON METALIC		ACCES EXISTENT
	STĂLP DIN BETON		CANAL/ SANT EXISTENT
	STĂLP DIN LEMN		AXA PROIECTATA
	INDICATOR EXISTENT		MARGINE IMBRACAMINTE BITUMINOASA INCLUSIV BENZI DE INCADRARE
	LIMITĂ PROPRIETATE		MARGINE PLATFORMA PROIECTATA
	IMOBILE ETERRA		PARAPETE PROIECTAT
	CLADIRI		PARAPETE EXISTENT (SE PASTREAZA)
	UTILITĂȚI EXISTENTE		CALE FERATA EXISTENTA
	APA/CANAL/TELEFONIE		SANT NEPROTEJAT PROIECTAT
	HIDRANT EXISTENT		PODET PROIECTAT
	DRUM EXISTENT		TROTUAR EXISTENT
	AXA EXISTENTA DRUM		
	MONUMENT		
			PODET EXISTENT
			RECEPTII TEHNICE
			BORNA HM
			BORNA KM

VERIFICATOR	NUME	SEMNATURA	CERINȚA	REFERAT NR. /DATA
<p>S.C. TRISKELE S.R.L. Timișoara, str. Mures nr. 52 CUI: RO7951755 ; Reg. Com. J35/1340/1995 B.R.D. Timișoara: RO54BRD3619X0751340 TREZORERIA Timișoara: RO3TRZ6213069xx00348 tel/fax 0356 401 146, tel 0722 732 446 0722 834 292 email: triskele_tm@yahoo.com</p>				Beneficiar: C.N.A.I.R. S.A. - D.R.D.P. TIMIȘOARA
ȘEF PROIECT	Dr.	SCARA:	1:500	Amplasament: DN 59B, sector DN 59A - loc. Otelec
PROIECTANT	Ing	DATA:	2022	Titlu proiect: „CONSOLIDARE DN 59B KM 0+000 - KM 22+000, CĂRPINIȘ - OTELEC”
PROIECTANT	ing			Titlu planșă: PLAN DE SITUAȚIE
				Proiect nr.: 5865/2022
				Faza: D.A.L.I.
				PL. Nr. 3-49

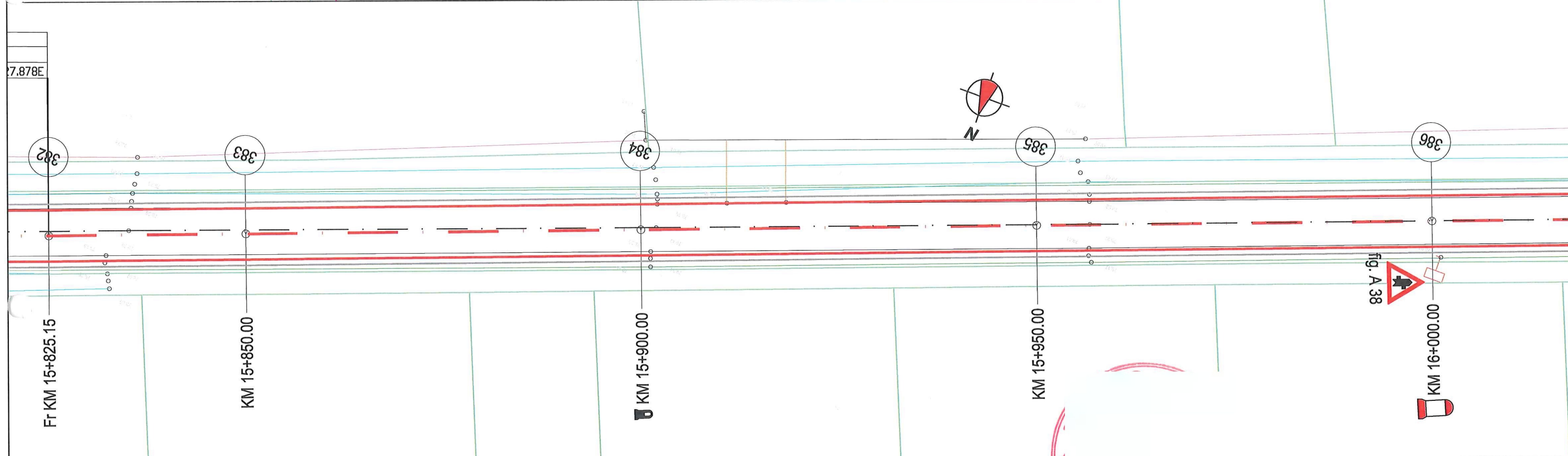
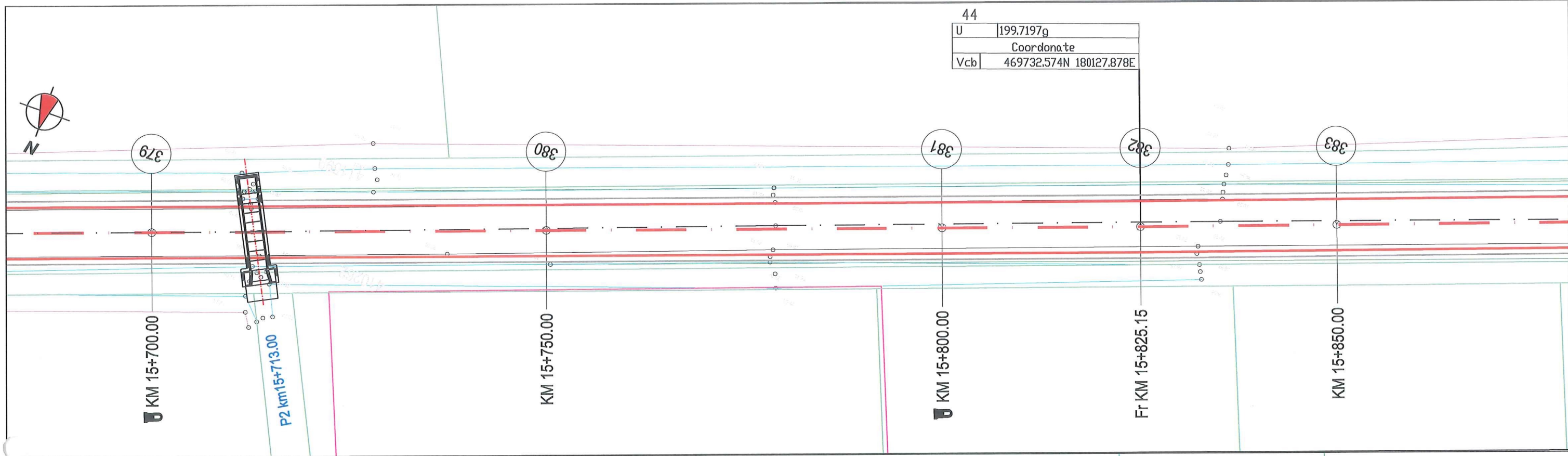


LEGENDA

- | | | |
|----------------------------|--------------------------------------------------------------|------------------|
| PUNCT STAȚIE-BULON METALIC | ACCES EXISTENT | PODET EXISTENT |
| STĂLP DIN BETON | CANAL/ SANT EXISTENT | RECEPȚII TEHNICE |
| STĂLP DIN LEMN | AXA PROIECTATA | BORNA HM |
| INDICATOR EXISTENT | MARGINE IMBRACAMINTE BITUMINOASA INCLUSIV BENZI DE INCADRARE | BORNA KM |
| LIMITĂ PROPRIETATE | MARGINE PLATFORMA PROIECTATA | |
| IMOBILE ETERRA | PARAPETE PROIECTAT | |
| CLADIRI | PARAPETE EXISTENT (SE PASTREAZA) | |
| UTILITĂȚI EXISTENTE | CALE FERATA EXISTENTA | |
| APA/CANAL/TELEFONIE | SANT NEPROTEJAT PROIECTAT | |
| HIDRANT EXISTENT | PODET PROIECTAT | |
| DRUM EXISTENT | TROTUAR EXISTENT | |
| AXA EXISTENTA DRUM | | |
| MONUMENT | | |

VERIFICATOR	NUME	SEMNTATURA	CERINTA	REFERAT NR. /DATA
				Beneficiar: C.N.A.I.R. S.A. - D.R.D.P. TIMIȘOARA
				Amplasament: DN 59B, sector DN 59A - loc. Otelec
ȘEF PROIECT	Dr.	SCARA:	Titlu proiect: „CONSOLIDARE DN 59B KM 0+000 - KM 22+000, CĂRPINIȘ - OTELEC”	
PROIECTANT	Inç	1:500	Titlu planșă: PLAN DE SITUAȚIE	
PROIECTANT	inç	DATA:	PL. Nr. 3-50	
		2022		

44
 U 199.7197g
 Coordonate
 Vcb 469732.574N 180127.878E



LEGENDA			
	PUNCT STAȚIE-BULON METALIC		ACCES EXISTENT
	STĂLP DIN BETON		CANAL/ SANT EXISTENT
	STĂLP DIN LEMN		AXA PROIECTATA
	INDICATOR EXISTENT		MARGINE IMBRACAMINTE BITUMINOASA INCLUSIV BENZI DE INCADRARE
	LIMITĂ PROPRIETATE		MARGINE PLATFORMA PROIECTATA
	IMOBILE ETERRA CLADIRI		PARAPETE PROIECTAT
	UTILITĂȚI EXISTENTE		PARAPETE EXISTENT (SE PASTREAZA)
	APA/CANAL/TELEFONIE		CALE FERATA EXISTENTA
	HIDRANT EXISTENT		SANT NEPROTEJAT PROIECTAT
	DRUM EXISTENT		PODET PROIECTAT
	AXA EXISTENTA DRUM		TROTUAR EXISTENT
	MONUMENT		RECEPȚII TEHNICE
			BORNA HM
			BORNA KM

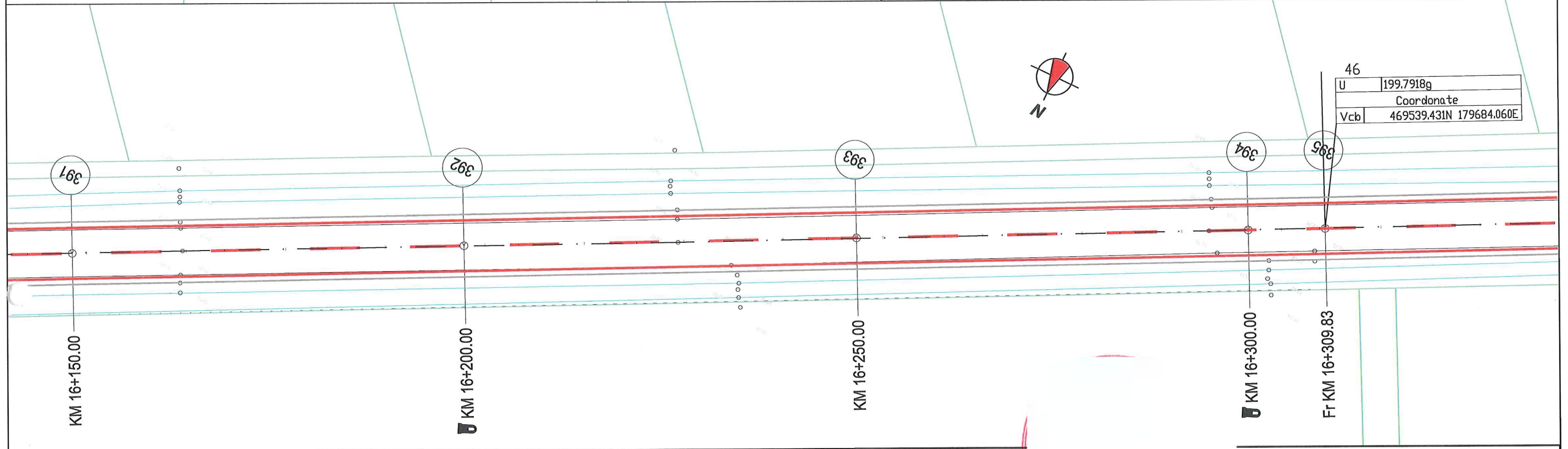
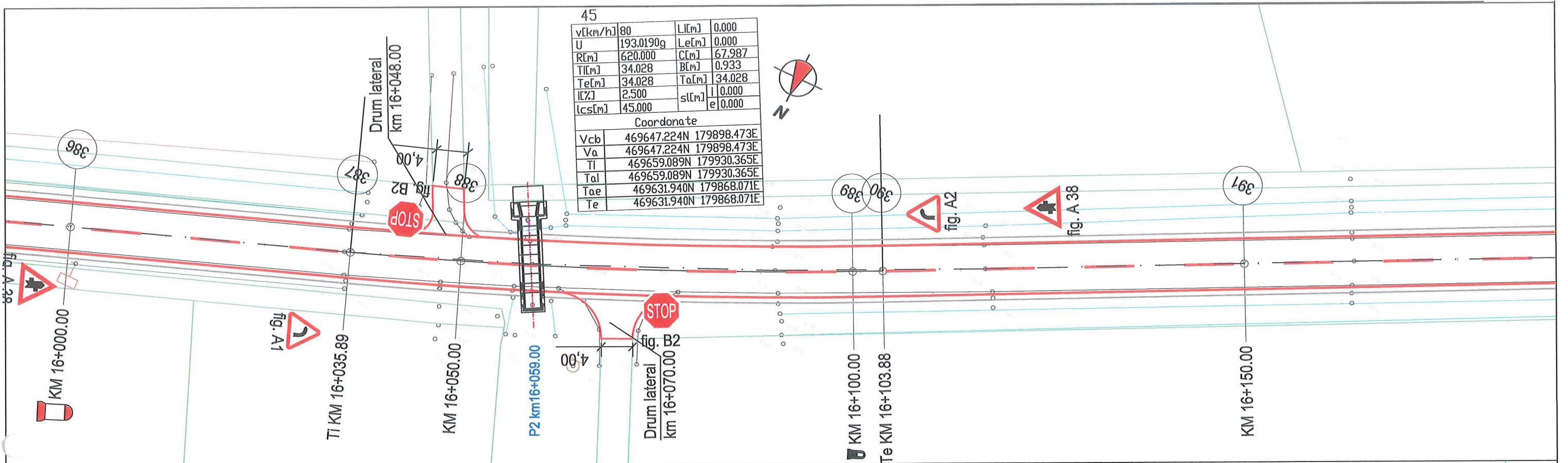
VERIFICATOR	NUME	SEMNAȚURA	CERINȚA	REFERAT NR. /DATA
				Beneficiar: C.N.A.I.R. S.A. - D.R.D.P. TIMIȘOARA
				Amplasament: DN 59B, sector DN 59A - loc. Otelec
				Titlu proiect: „CONSOLIDARE DN 59B KM 0+000 - KM 22+000, CĂRPINIȘ - OTELEC”
				Beneficiar: C.N.A.I.R. S.A. - D.R.D.P. TIMIȘOARA
				Proiect nr.: 5865/2022
				Faza: D.A.L.L.
				Titlu planșă: PLAN DE SITUAȚIE
				PL. Nr.: 3-51

DRUMURI ȘI PODURI
TRISKELE
 PROIECTARE | EXPERTIZARE
 VERIFICARE TEHNICĂ | CONSULTANȚĂ
 ASISTENȚĂ TEHNICĂ

S.C. TRISKELE S.R.L.
 Timișoara, str. Mures nr. 52
 CUI: RO7951755 ; Reg. Com. 135/1340/1995
 B.R.D. Timișoara: RO54BRD360500715E3E3600
 TREZORERIA Timișoara: RO93TRE26213069xxx00348
 tel/fax 0356 401 146, tel 0722 732 446, 0722 834 292
 email: triskele_tm@yahoo.com

ȘEF PROIECT Dr.
 PROIECTANT Inç
 PROIECTANT inç

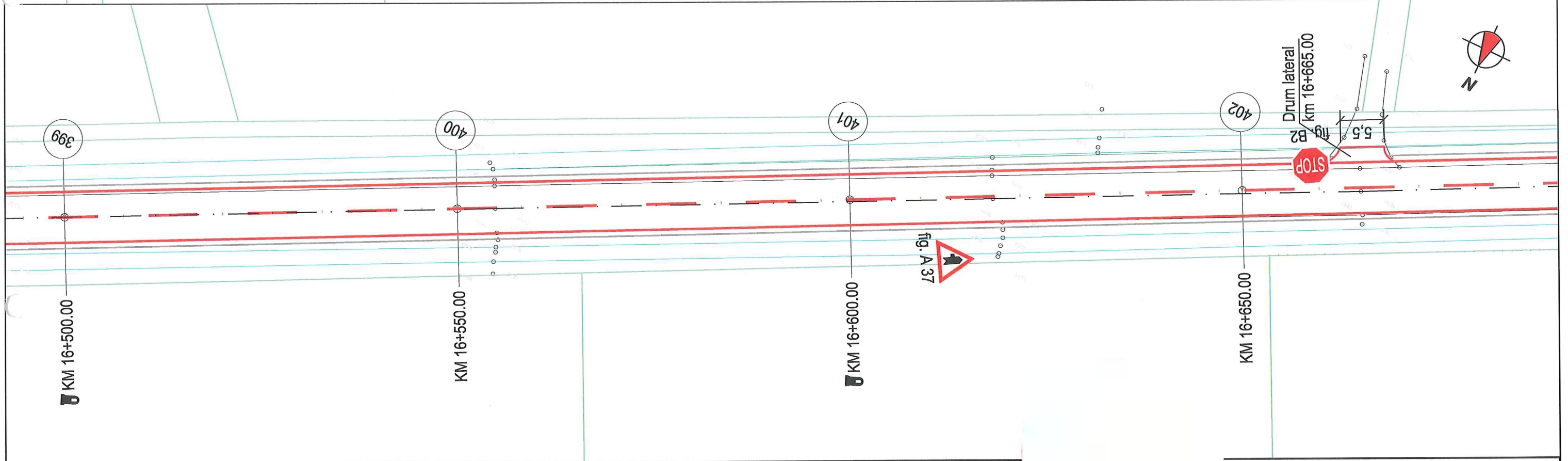
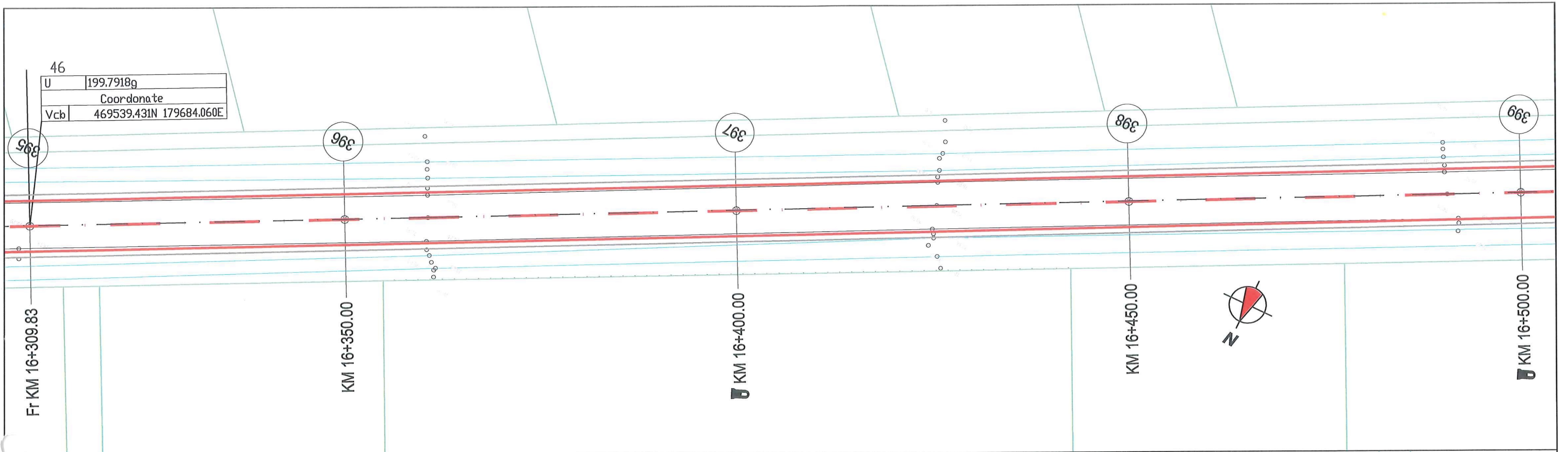
SCARA:
 1:500
 DATA:
 2022



LEGENDA			
	PUNCT STAȚIE-BULON METALIC		ACCES EXISTENT
	STĂLP DIN BETON		CANAL/ SANT EXISTENT
	STĂLP DIN LEMN		AXA PROIECTATA
	INDICATOR EXISTENT		MARGINE IMBRACAMINTE BITUMINOASA INCLUSIV BENZI DE INCADRARE
	LIMITĂ PROPRIETATE		MARGINE PLATFORMA PROIECTATA
	IMOBILE ETERRA		PARAPETE PROIECTAT
	CLADIRI		PARAPETE EXISTENT (SE PASTREAZA)
	UTILITĂȚI EXISTENTE		CALE FERATA EXISTENTA
	APA/CANAL/TELEFONIE		SANT NEPROTEJAT PROIECTAT
	HIDRANT EXISTENT		PODET PROIECTAT
	DRUM EXISTENT		TROTUAR EXISTENT
	AXA EXISTENTA DRUM		
	MONUMENT		
	PODET EXISTENT		
	RECEPȚII TEHNICE		
	BORNA HM		
	BORNA KM		

VERIFICATOR	NUME	SEMNATURA	CERINȚA	REFERAT NR. /DATA
				Beneficiar: C.N.A.I.R. S.A. - D.R.D.P. TIMIȘOARA
				Amplasament: DN 59B, sector DN 59A - loc. Otelec
				Titlu proiect: „CONSOLIDARE DN 59B KM 0+000 - KM 22+000, CĂRPINIȘ - OTELEC”
				Titlu planșă: PLAN DE SITUAȚIE
ȘEF PROIECT	Dr.			Proiect nr.: 5865/2022
PROIECTANT	Inç			Faza: D.A.L.I.
PROIECTANT	inç			PL. Nr. 3-52

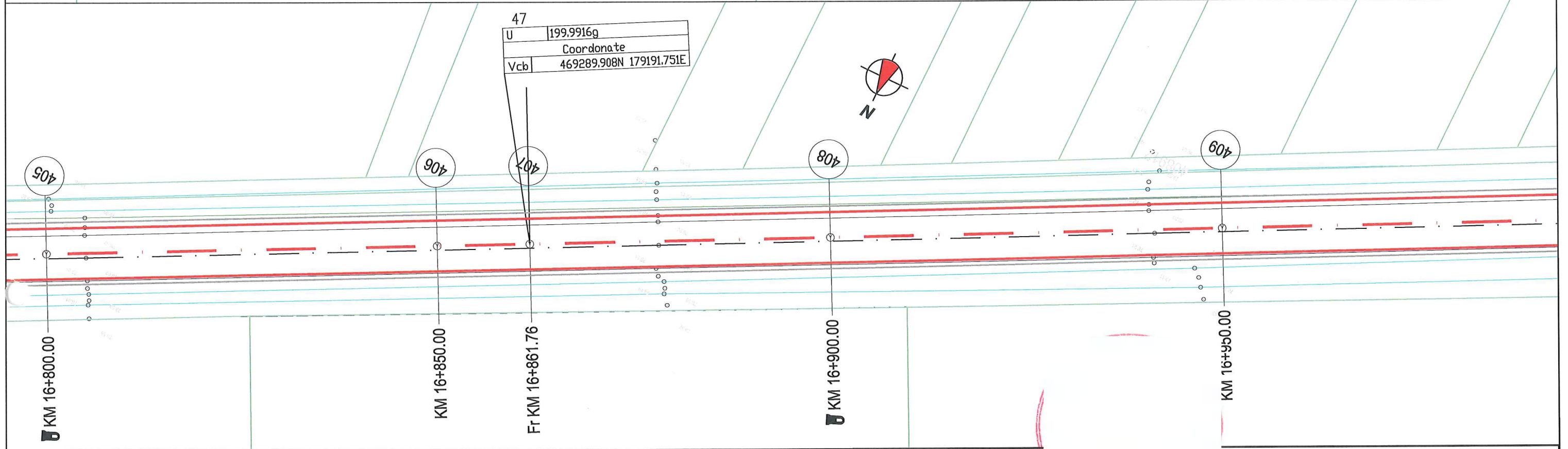
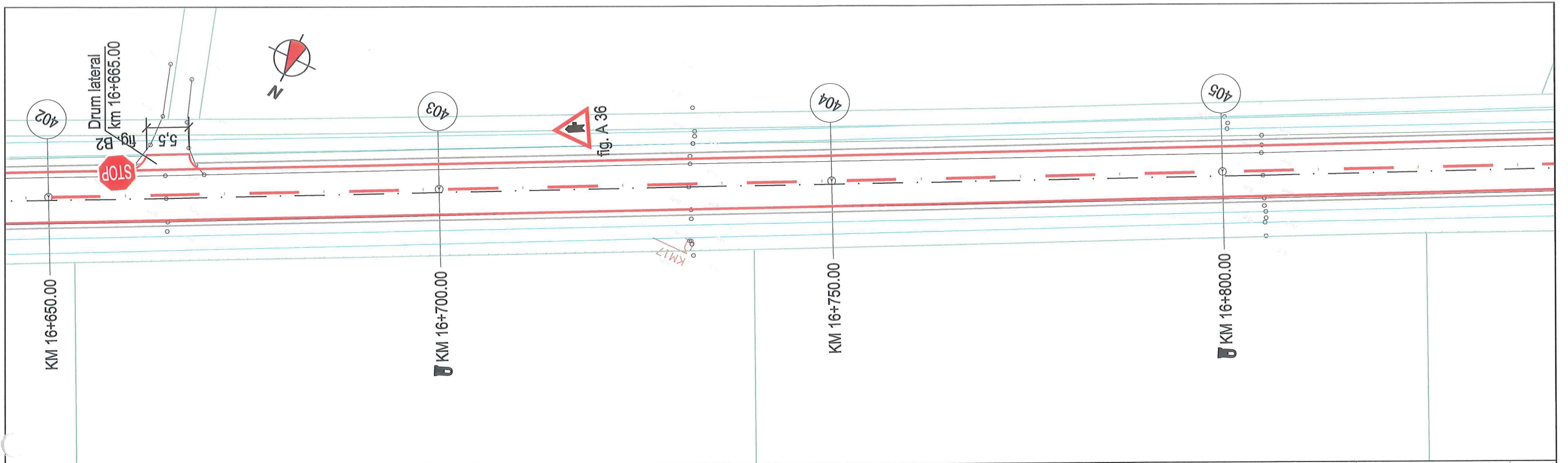
S.C. TRISKELE S.R.L.
 Timișoara, str. Mureș nr. 52
 CUI: RO7951755 ; Reg. Com. 135/1340/1995
 B.R.D. Timișoara: RO54BRN36DS0073583E3600
 TREZORERIA Timișoara: RO93TRE26215069xxx00348
 tel/fax 0356 401 146, tel 0722 732 446, 0722 834 292
 email: triskele_tm@yahoo.com



LEGENDA

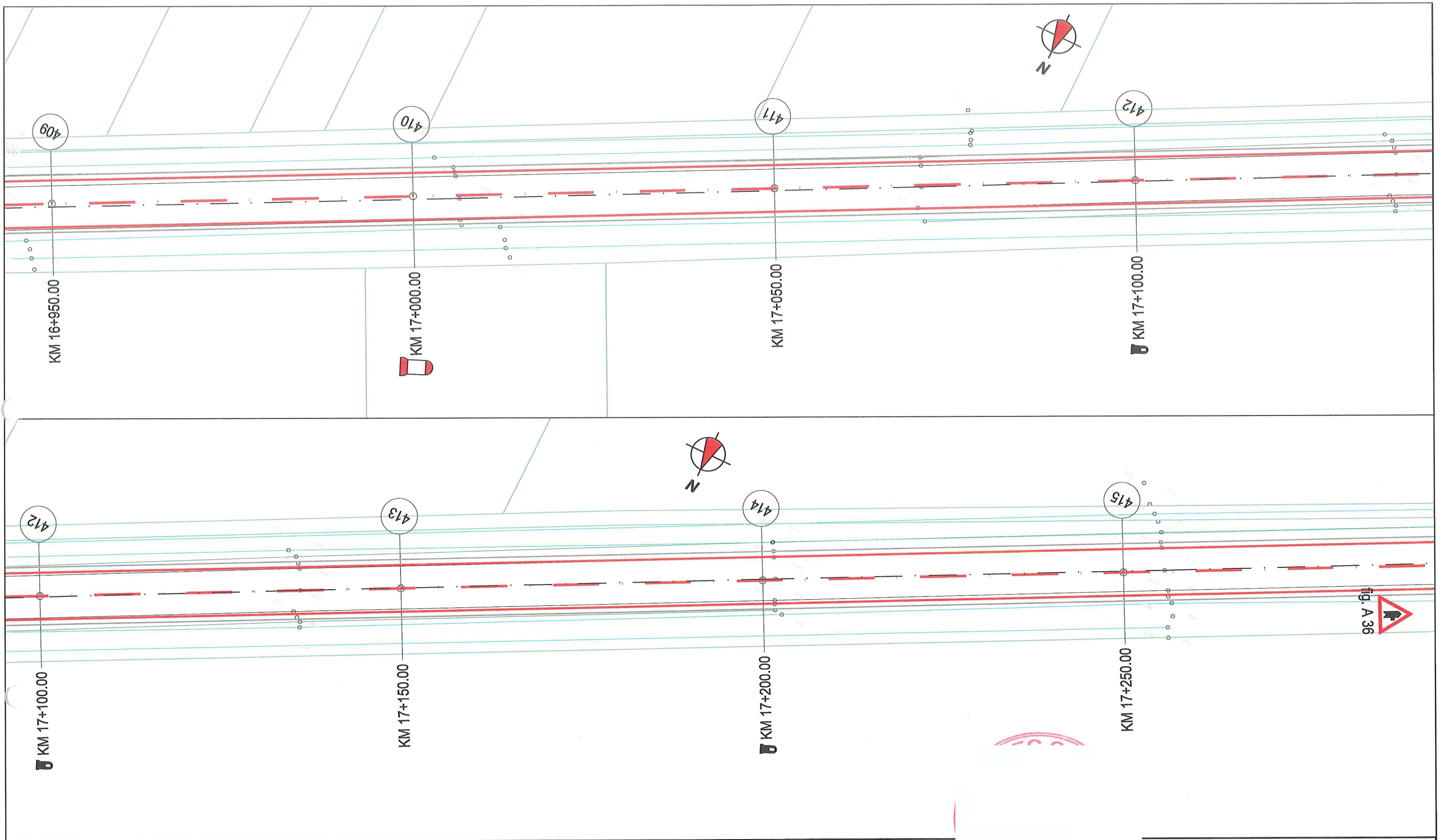
- | | | | | | |
|--|----------------------------|--|--------------------------------------------------------------|--|------------------|
| | PUNCT STAȚIE-BULON METALIC | | ACCES EXISTENT | | PODET EXISTENT |
| | STĂLP DIN BETON | | CANAL/ SANT EXISTENT | | RECEPTII TEHNICE |
| | STĂLP DIN LEMN | | AXA PROIECTATA | | BORNA HM |
| | INDICATOR EXISTENT | | MARGINE IMBRACAMINTE BITUMINOASA INCLUSIV BENZI DE INCADRARE | | BORNA KM |
| | LIMITĂ PROPRIETATE | | MARGINE PLATFORMA PROIECTATA | | |
| | IMOBILE ETERRA | | PARAPETE PROIECTAT | | |
| | CLADIRI | | PARAPETE EXISTENT (SE PASTREAZA) | | |
| | UTILITĂȚI EXISTENTE | | CALE FERATA EXISTENTA | | |
| | APA/CANAL/TELEFONIE | | SANT NEPROTEJAT PROIECTAT | | |
| | HIDRANT EXISTENT | | PODET PROIECTAT | | |
| | DRUM EXISTENT | | TROTUAR EXISTENT | | |
| | AXA EXISTENTA DRUM | | | | |
| | MONUMENT | | | | |

VERIFICATOR	NUME	SEMNTURA	CERINTA	REFERAT NR. /DATA	
				Beneficiar:	C.N.A.I.R. S.A. - D.R.D.P. TIMIȘOARA
				Amplasament:	DN 59B, sector DN 59A - loc. Otelec
ȘEF PROIECT	Dr.	SCARA:	1:500	Titlu proiect:	„CONSOLIDARE DN 59B KM 0+000 - KM 22+000, CĂRPINIȘ - OTELEC”
PROIECTANT	Inț	DATA:	2022	Titlu planșă:	PLAN DE SITUAȚIE
PROIECTANT	Inț				PL. Nr. 3-53



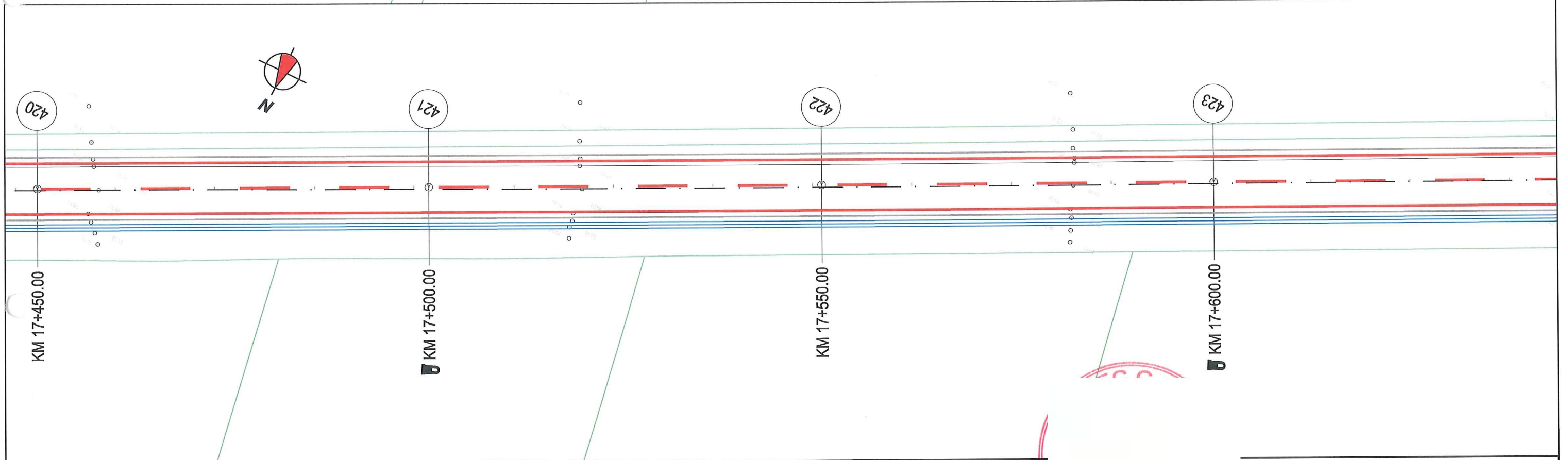
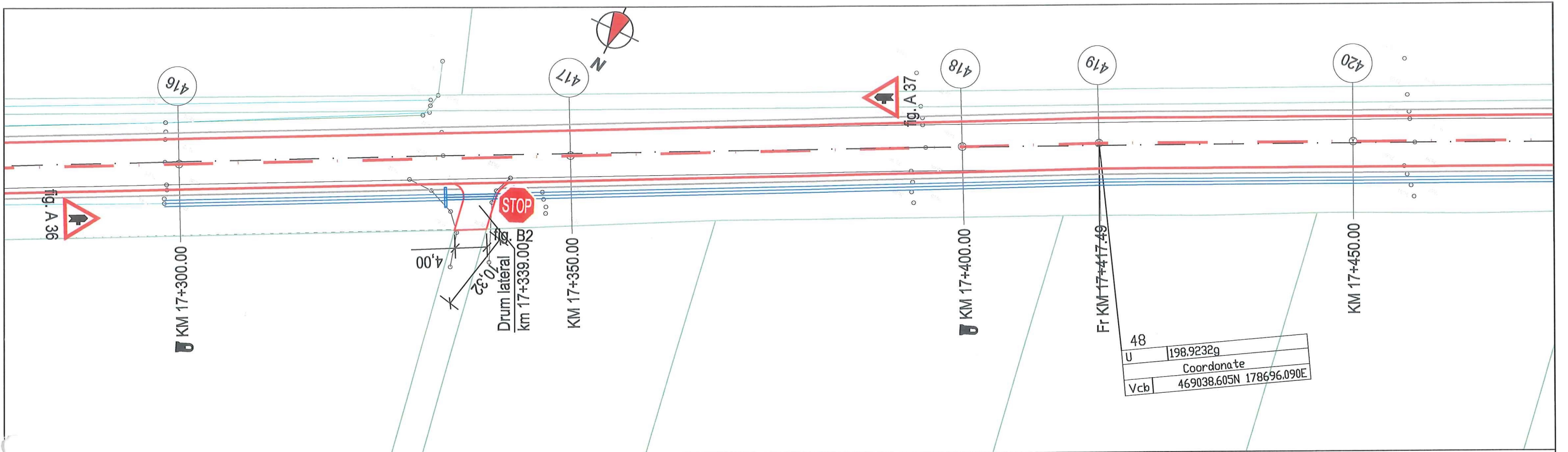
LEGENDA	
	PUNCT STAȚIE-BULON METALIC
	STĂLP DIN BETON
	STĂLP DIN LEMN
	INDICATOR EXISTENT
	LIMITĂ PROPRIETATE
	IMOBILE ETERRA
	CLADIRI
	UTILITĂȚI EXISTENTE
	APA/CANAL/TELEFONIE
	HIDRANT EXISTENT
	DRUM EXISTENT
	AXA EXISTENȚĂ DRUM
	MONUMENT
	ACCES EXISTENT
	CANAL/ SANT EXISTENT
	AXA PROIECTATA
	MARGINE IMBRACAMINTE BITUMINOASA INCLUSIV BENZI DE INCADRARE
	MARGINE PLATFORMA PROIECTATA
	PARAPETE PROIECTAT
	PARAPETE EXISTENT (SE PASTREAZA)
	CALE FERATA EXISTENTA
	SANT NEPROTEJAT PROIECTAT
	PODET PROIECTAT
	TROTUAR EXISTENT
	PODET EXISTENT
	RECEPTII TEHNICE
	BORNA HM
	BORNA KM

VERIFICATOR	NUME	SEMNATURA	CERINȚA	REFERAT NR. /DATA	
				Beneficiar: C.N.A.I.R. S.A. - D.R.D.P. TIMIȘOARA	Proiect nr.: 5865/2022
				Amplasament: DN 59B, sector DN 59A - loc. Otelec	Faza: D.A.L.I.
ȘEF PROIECT	Dr.	SCARA:	Titlu proiect: „CONSOLIDARE DN 59B KM 0+000 - KM 22+000, CĂRPINIȘ - OTELEC”		
PROIECTANT	Ing	1:500	Titlu planșă: PLAN DE SITUAȚIE		
PROIECTANT	ing	DATA: 2022	PL. Nr. 3-54		



LEGENDA			
	PUNCT STAȚIE-BULON METALIC		ACCES EXISTENT
	STĂLP DIN BETON		CANAL/ SANT EXISTENT
	STĂLP DIN LEMN		AXA PROIECTATA
	INDICATOR EXISTENT		MARGINE IMBRACAMINTE BITUMINOASA INCLUSIV BENZI DE INCADRARE
	LIMITĂ PROPRIETATE IMOBILE ETERRA CLADIRI		MARGINE PLATFORMA PROIECTATA
	UTILITĂȚI EXISTENTE APA/CANAL/TELEFONIE		PARAPETE EXISTENT (SE PASTREAZA)
	HIDRANT EXISTENT		CALE FERATA EXISTENTA
	DRUM EXISTENT		SANT NEPROTEJAT PROIECTAT
	AXA EXISTENȚĂ DRUM		PODET PROIECTAT
	MONUMENT		TROTUAR EXISTENT
	PODET EXISTENT		RECEPȚII TEHNICE
	BORNA HM		BORNA KM

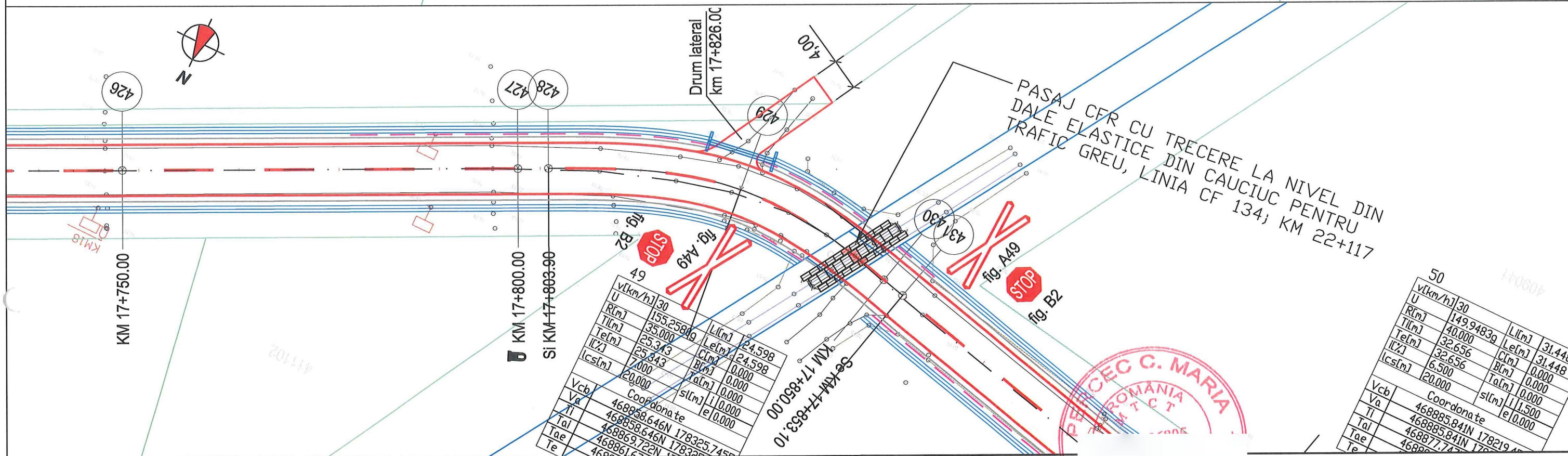
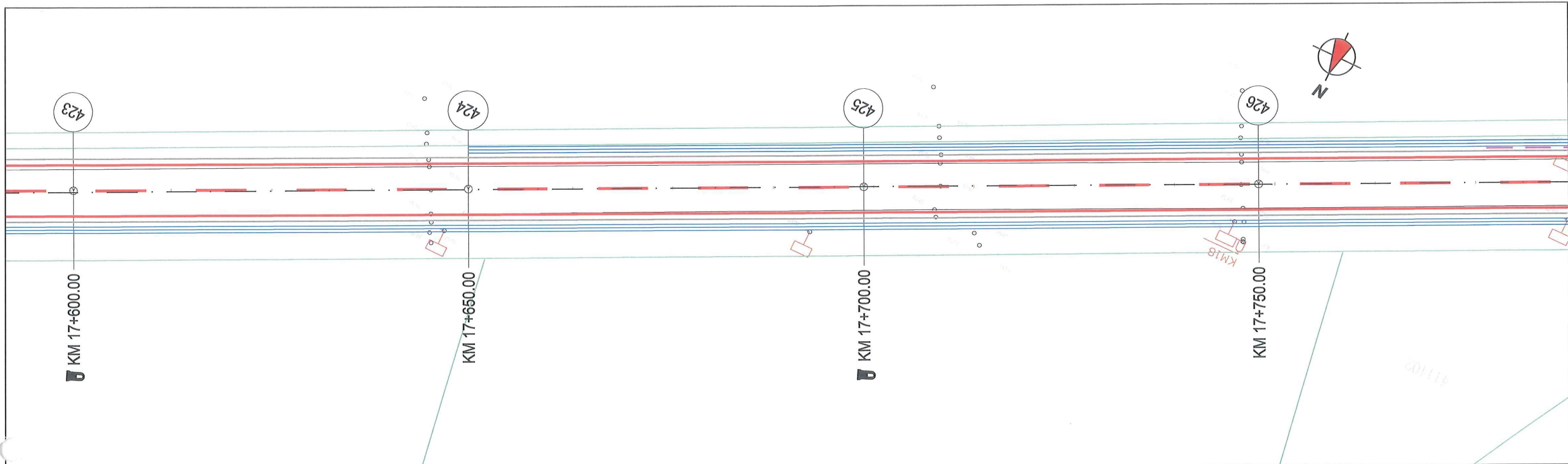
VERIFICATOR	NUME	SEMNAȚURA	CERINȚA	REFERAT NR. /DATA	
 DRUMURI ȘI PODURI TRISKELE PROIECTARE EXPERTIZARE VERIFICARE TEHNICĂ CONSULTANȚĂ ASISTENȚĂ TEHNICĂ		S.C. TRISKELE S.R.L. Timișoara, str. Mures nr. 52 CUI: RO7951755 ; Reg. Com. J35/1340/1995 B.R.D. Timișoara: RO54BRD36092075633600 TREZORERIA Timișoara: RO93TREZ6215069xx00348 tel/fax 0356 401 146, tel 0722 732 446, 0722 834 292 email: triskele_tm@yahoo.com		Beneficiar: C.N.A.I.R. S.A. - D.R.D.P. TIMIȘOARA	Proiect nr: 5865/2022
ȘEF PROIECT	Dr.	SCARA:	Amplasament: DN 59B, sector DN 59A - loc. Otelec		
PROIECTANT	Inç	1:500	Titlu proiect: „CONSOLIDARE DN 59B KM 0+000 - KM 22+000, CĂRPINIȘ - OTELEC”		
PROIECTANT	ing	DATA: 2022	Titlu planșă: PLAN DE SITUAȚIE		
			Faza:	PL. Nr.	
			D.A.L.I.	3-55	



LEGENDA

- | | | |
|----------------------------|--------------------------------------------------------------|------------------|
| PUNCT STAȚIE-BULON METALIC | ACCES EXISTENT | PODET EXISTENT |
| STĂLP DIN BETON | CANAL/ SANT EXISTENT | RECEPȚII TEHNICE |
| STĂLP DIN LEMN | AXA PROIECTATA | BORNA HM |
| INDICATOR EXISTENT | MARGINE IMBRACAMINTE BITUMINOASA INCLUSIV BENZI DE INCADRARE | BORNA KM |
| LIMITĂ PROPRIETATE | MARGINE PLATFORMA PROIECTATA | |
| IMOBILE ETERRA | PARAPETE PROIECTAT | |
| CLADIRI | PARAPETE EXISTENT (SE PASTREAZA) | |
| UTILITĂȚI EXISTENTE | CALE FERATA EXISTENTA | |
| APA/CANAL/TELEFONIE | SANT NEPROTEJAT PROIECTAT | |
| HIDRANT EXISTENT | PODET PROIECTAT | |
| DRUM EXISTENT | TROTUAR EXISTENT | |
| AXA EXISTENTA DRUM | | |
| MONUMENT | | |

VERIFICATOR	NUME	SEMNAȚURA	CERINȚĂ	REFERAT NR. /DATA
		Beneficiar: C.N.A.I.R. S.A. - D.R.D.P. TIMIȘOARA		
		Amplasament: DN 59B, sector DN 59A - loc. Otelec		
ȘEF PROIECT	Dr.	SCARA:		Faza:
PROIECTANT	Ing	1:500		D.A.L.I.
PROIECTANT	ing	DATA:		PL. Nr.
		2022		3-56
				Titlu planșă: PLAN DE SITUAȚIE

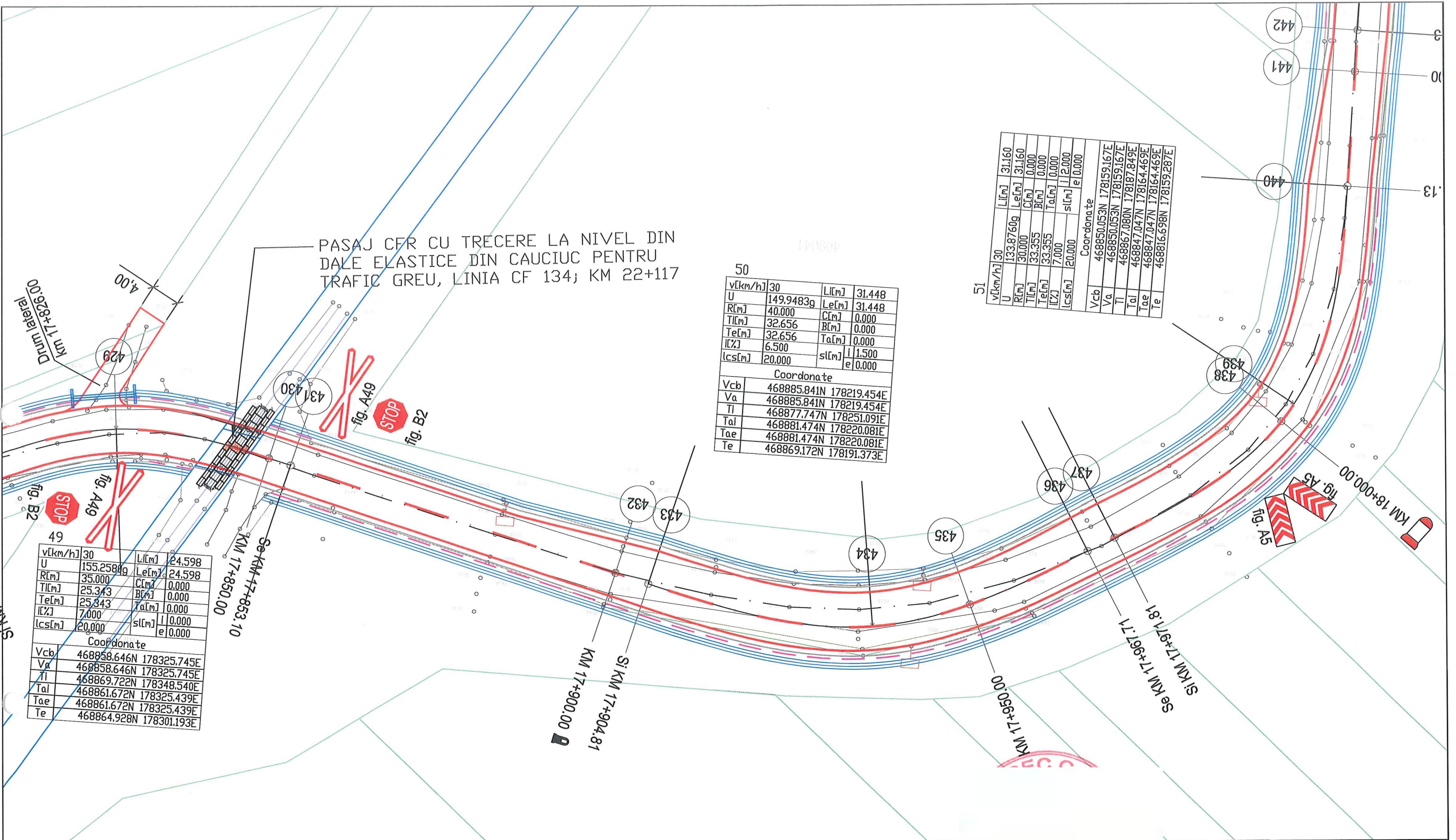


v[km/h]	30	L[m]	24.598
U	155.258	Cl[m]	0.000
R[m]	35.000	B[m]	0.000
Tl[m]	25.343	Tal[m]	0.000
Te[m]	25.343	sl[m]	0.000
l[%]	7.000	el[m]	0.000
lcs[m]	20.000		
Vcb	20.000		
Va	468858.646N	178325.745E	
Tl	468858.646N	178325.745E	
Tal	468869.722N	178325.745E	
Tae	468861.633N	178325.745E	
Te	468861.633N	178325.745E	

v[km/h]	30	L[m]	31.448
U	149.9483g	Cl[m]	0.000
R[m]	40.000	B[m]	0.000
Tl[m]	32.656	Tal[m]	0.000
Te[m]	32.656	sl[m]	1.500
l[%]	6.500	el[m]	0.000
lcs[m]	20.000		
Vcb	20.000		
Va	468885.841N	178219.450E	
Tl	468885.841N	178219.450E	
Tal	468877.741N	178219.450E	
Tae	468877.741N	178219.450E	
Te	468877.741N	178219.450E	

LEGENDA	
	PUNCT STAȚIE-BULON METALIC
	STĂLP DIN BETON
	STĂLP DIN LEMN
	INDICATOR EXISTENT
	LIMITĂ PROPRIETATE IMOBILE ETERRA CLADIRI
	UTILITĂȚI EXISTENTE APA/CANAL/TELEFONIE
	HIDRANT EXISTENT
	DRUM EXISTENT
	AXA EXISTENTA DRUM
	MONUMENT
	ACCES EXISTENT
	CANAL/ SANT EXISTENT
	AXA PROIECTATA
	MARGINE IMBRACAMINTE BITUMINOASA INCLUSIV BENZI DE INCADRARE
	MARGINE PLATFORMA PROIECTATA
	PARAPETE PROIECTAT
	PARAPETE EXISTENT (SE PASTREAZA)
	CALE FERATA EXISTENTA
	SANT NEPROTEJAT PROIECTAT
	PODET PROIECTAT
	TROTUAR EXISTENT
	PODET EXISTENT
	RECEPTII TEHNICE
	BORNA HM
	BORNA KM

VERIFICATOR	NUME	SEMNAIUL	DATA	REFERAT NR. /DATA
		<p>S.C. TRISKELE S.R.L. Timișoara, str. Mures nr. 52 CUI: RO7951755 ; Reg. Com. J35/1340/1995 B.R.D. Timișoara: RO54BRD/3609/07/56323600 TREZORERIA Timișoara: RO53TREZ6215069xxx00348 tel/fax 0356 401 146, tel 0722 732 446 0722 834 292 email: triskele_tm@yahoo.com</p>		
ȘEF PROIECT	Dr. I	SCARA:	Beneficiar: C.N.A.I.R. S.A. - D.R.D.P. TIMIȘOARA	
PROIECTANT	Ing	1:500	Proiect nr.: 5865/2022	
PROIECTANT	ing	DATA:	Amplasament: DN 59B, sector DN 59A - loc. Otelec	
		2022	Titlu proiect: „CONSOLIDARE DN 59B KM 0+000 - KM 22+000, CĂRPINIȘ - OTELEC”	
			Faza: D.A.L.I.	
			Titlu planșă: PLAN DE SITUAȚIE	
			PL. Nr. 3-57	



PASAJ CFR CU TRECERE LA NIVEL DIN DALE ELASTICE DIN CAUCIUC PENTRU TRAFIC GREU, LINIA CF 134; KM 22+117

v[km/h]	30	L[m]	31.448
U	149.9483g	Le[m]	31.448
R[m]	40.000	C[m]	0.000
TI[m]	32.656	B[m]	0.000
Te[m]	32.656	Ta[m]	0.000
IC[%]	6.500	sl[m]	1.500
lcs[m]	20.000	se[m]	0.000
Coordonate			
Vcb	468885.841N	178219.454E	
Va	468885.841N	178219.454E	
TI	468877.747N	178251.091E	
Tal	468881.474N	178220.081E	
Tae	468881.474N	178220.081E	
Te	468869.172N	178191.373E	

v[km/h]	30	L[m]	31.160
U	133.8760g	Le[m]	31.160
R[m]	30.000	C[m]	0.000
TI[m]	33.355	B[m]	0.000
Te[m]	33.355	Ta[m]	0.000
IC[%]	7.000	sl[m]	1.200
lcs[m]	20.000	se[m]	0.000
Coordonate			
Vcb	468850.053N	178159.167E	
Va	468850.053N	178159.167E	
TI	468867.080N	178187.849E	
Tal	468847.047N	178164.469E	
Tae	468847.047N	178164.469E	
Te	468816.698N	178159.287E	

v[km/h]	30	L[m]	24.598
U	155.2580g	Le[m]	24.598
R[m]	35.000	C[m]	0.000
TI[m]	25.343	B[m]	0.000
Te[m]	25.343	Ta[m]	0.000
IC[%]	7.000	sl[m]	1.000
lcs[m]	20.000	se[m]	0.000
Coordonate			
Vcb	468858.646N	178325.745E	
Va	468858.646N	178325.745E	
TI	468869.722N	178348.540E	
Tal	468861.672N	178325.439E	
Tae	468861.672N	178325.439E	
Te	468864.928N	178301.193E	

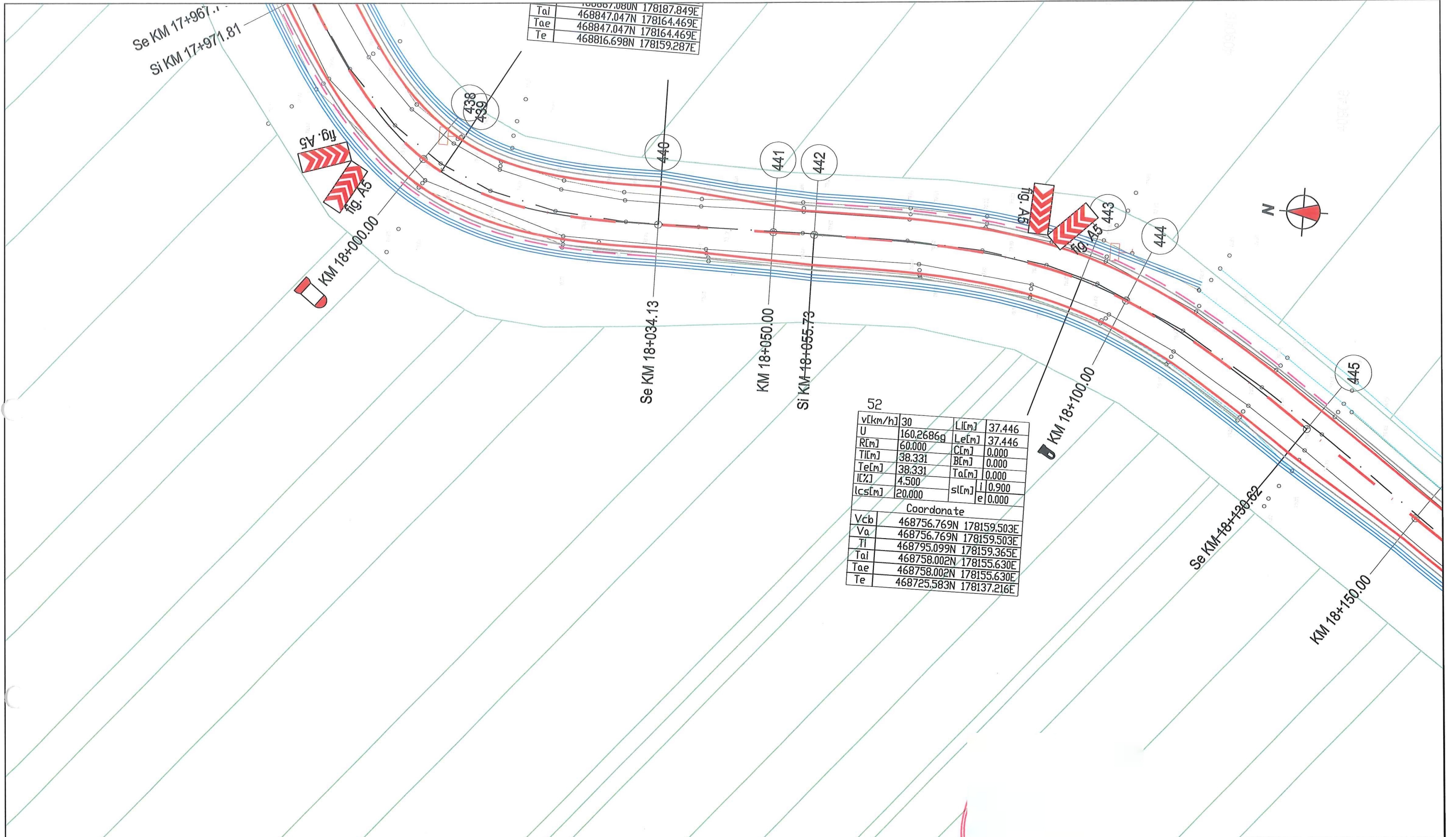
LEGENDA

- PUNCT STAȚIE-BULON METALIC
- STĂLP DIN BETON
- STĂLP DIN LEMN
- INDICATOR EXISTENT
- LIMITĂ PROPRIETATE
- IMOBILE ETERRA CLADIRI
- UTILITĂȚI EXISTENTE
- APA/CANAL/TELEFONIE
- HIDRANT EXISTENT
- DRUM EXISTENT
- AXA EXISTENȚA DRUM
- MONUMENT
- ACCES EXISTENT
- CANAL/ SANT EXISTENT
- AXA PROIECTATA
- MARGINE IMBRACAMINTE BITUMINOASA INCLUSIV BENZI DE INCADRARE
- MARGINE PLATFORMA PROIECTATA
- PARAPETE PROIECTAT
- PARAPETE EXISTENT (SE PASTREAZA)
- CALE FERATA EXISTENTA
- SANT NEPROTEJAT PROIECTAT
- PODET PROIECTAT
- TROTUAR EXISTENT
- PODET EXISTENT
- RECEPTII TEHNICE
- BORNA HM
- BORNA KM

VERIFICATOR	NUME	SEMNATURA	CERINTA	REFERAT NR. /DATA	
<p>TRISKELE PROIECTARE I EXPERTIZARE VERIFICARE TEHNICA I CONSULTANTA ASISTENTA TEHNICA</p> <p>S.C. TRISKELE S.R.L. Timișoara, str. Mures nr. 52 CUI: RO7951755 ; Reg. Com. J35/1340/1995 B.R.D. Timișoara: RO54BRD/3609/07/56823600 TREZORERIA Timișoara: RO59TREZ6215069xxx00348 tel/fax 0356 401 146, tel 0722 732 445 0722 834 292 email: triskele_tm@yahoo.com</p>				Beneficiar: C.N.A.I.R. S.A. - D.R.D.P. TIMIȘOARA	Proiect nr: 5865/2022
				Amplasament: DN 59B, sector DN 59A - loc. Otelec	Faza: D.A.L.I.
				Titlu proiect: „CONSOLIDARE DN 59B KM 0+000 - KM 22+000, CĂRPINIȘ - OTELEC”	PL. Nr. 3-58
ȘEF PROIECT		Dr. In.		SCARA:	
PROIECTANT		Ing. I		1:500	
PROIECTANT		ing. F		DATA:	
				2022	
				Titlu planșă: PLAN DE SITUAȚIE	

Se KM 17+967.1
Si KM 17+971.81

Tal	468847.080N 178187.849E
Tae	468847.047N 178164.469E
Te	468816.698N 178159.287E



52

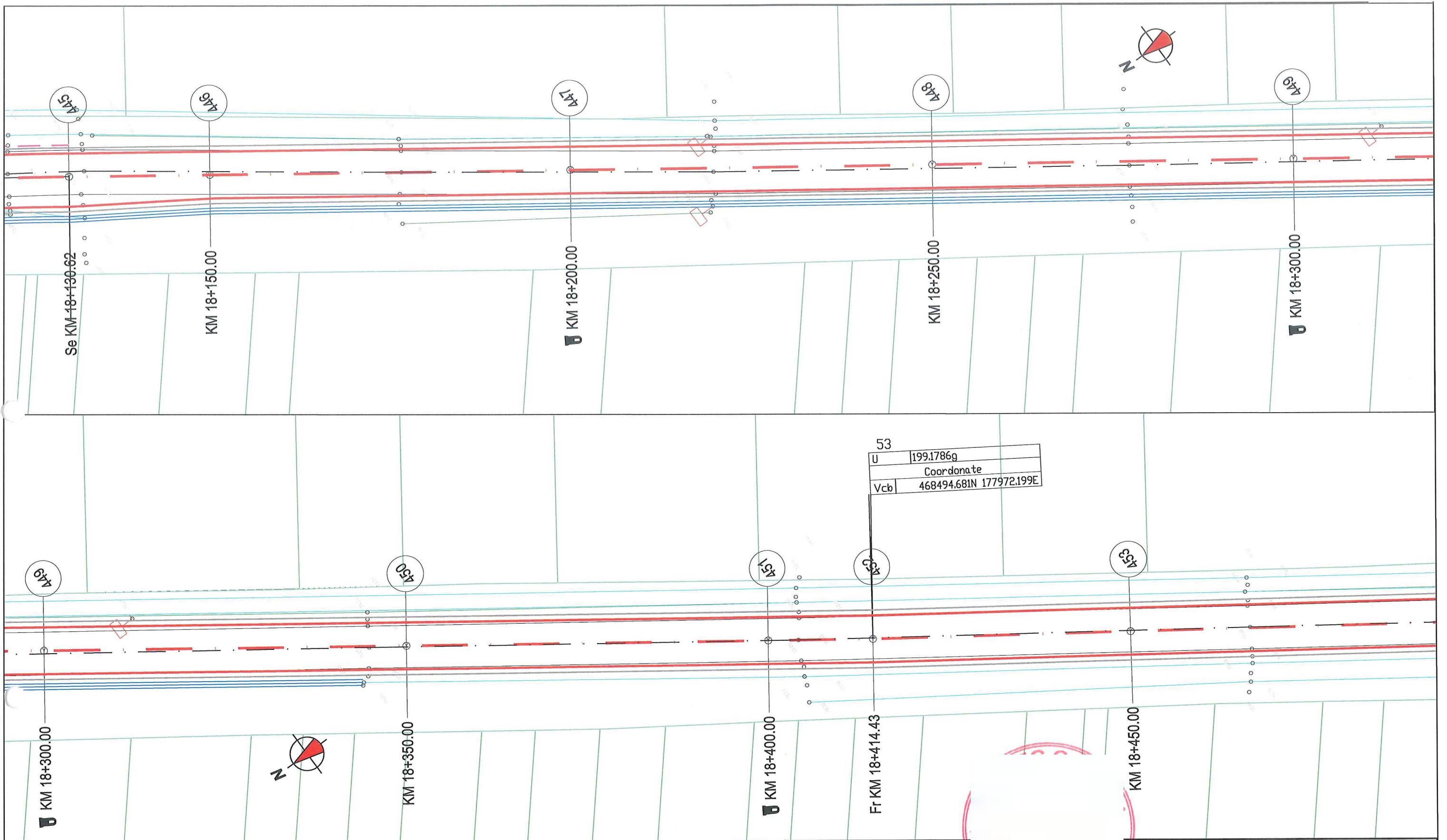
v[km/h]	30	L[m]	37,446
U	160,2686g	Le[m]	37,446
R[m]	60,000	C[m]	0,000
Tl[m]	38,331	B[m]	0,000
Te[m]	38,331	Ta[m]	0,000
l[%]	4,500	i	0,900
lcs[m]	20,000	e	0,000

Coordonate

Vcb	468756.769N 178159.503E
Va	468756.769N 178159.503E
Tl	468795.099N 178159.365E
Tal	468758.002N 178155.630E
Tae	468758.002N 178155.630E
Te	468725.583N 178137.216E

LEGENDA	
	PUNCT STAȚIE-BULON METALIC
	STĂLP DIN BETON
	STĂLP DIN LEMN
	INDICATOR EXISTENT
	LIMITĂ PROPRIETATE
	IMOBILE ETERRA
	CLADIRI
	UTILITĂȚI EXISTENTE
	APA/CANAL/TELEFONIE
	HIDRANT EXISTENT
	DRUM EXISTENT
	AXA EXISTENTA DRUM
	MONUMENT
	ACCES EXISTENT
	CANAL/ SANT EXISTENT
	AXA PROIECTATA
	MARGINE IMBRACAMINTE BITUMINOASA INCLUSIV BENZI DE INCADRARE
	MARGINE PLATFORMA PROIECTATA
	PARAPETE PROIECTAT
	PARAPETE EXISTENT (SE PASTREAZA)
	CALE FERATA EXISTENTA
	SANT NEPROTEJAT PROIECTAT
	PODET PROIECTAT
	TROTUAR EXISTENT
	PODET EXISTENT
	RECEPTII TEHNICE
	BORNA HM
	BORNA KM

VERIFICATOR	NUME	SEMNAȚURA	CERINȚA	REFERAT NR. /DATA
				Beneficiar: C.N.A.I.R. S.A. - D.R.D.P. TIMIȘOARA
				Proiect nr.: 5865/2022
				Amplasament: DN 59B, sector DN 59A - loc. Otelec
S.C. TRISKELE S.R.L. Timișoara, str. Mures nr. 52 CUI: RO7951755 ; Reg. Com. J35/1340/1995 B.R.D. Timișoara: RO54BRD36052075823600 TREZORERIA Timișoara: RO93TRE26215069xxx00348 tel/fax 0356 401 146, tel 0722 732 446 0722 834 292 email: triskele_tm@yahoo.com				Faza: D.A.L.I.
ȘEF PROIECT	Dr. I	SCARA:	1:500	Titlu planșă: PLAN DE SITUAȚIE
PROIECTANT	Ing	DATA:	2022	
PROIECTANT	ing			PL. Nr. 3-59

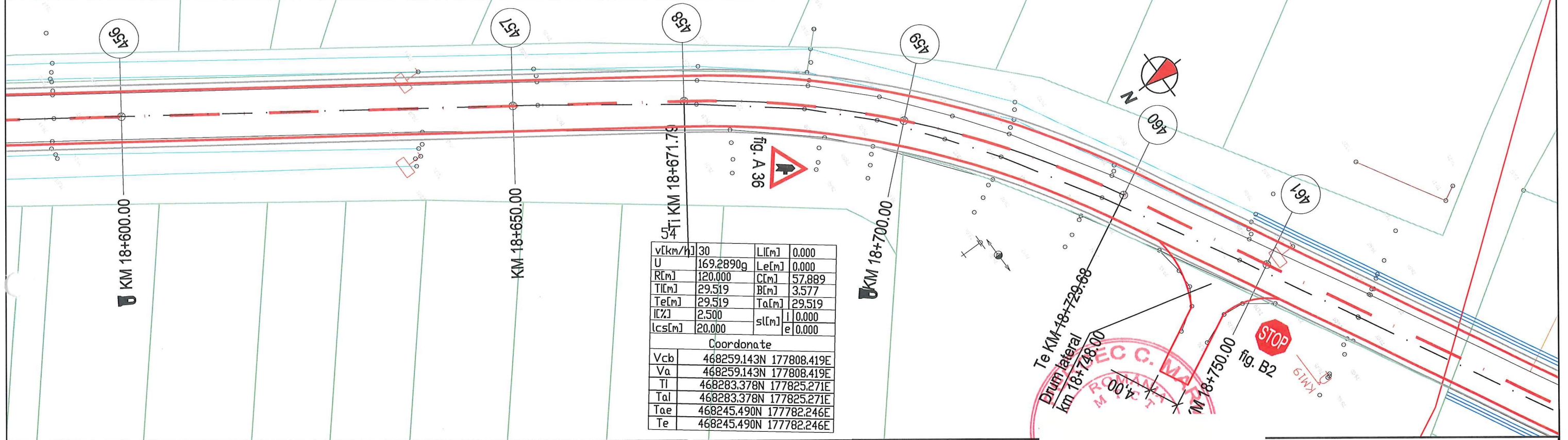
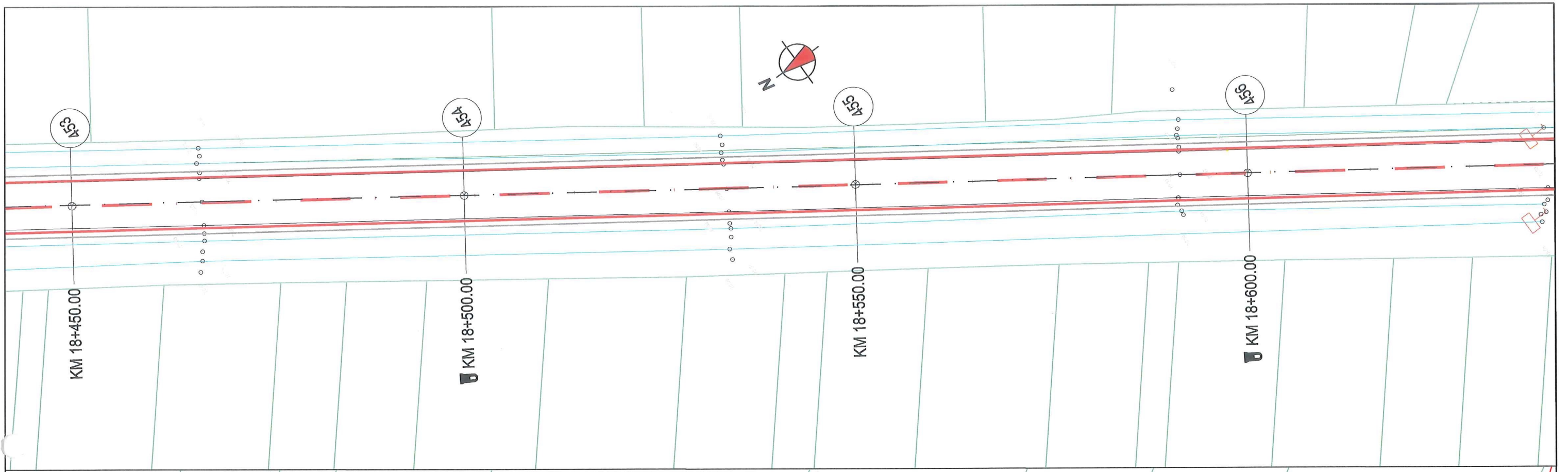


53	
U	199.1786g
Coordonate	
Vcb	468494.681N 177972.199E

LEGENDA

- | | | |
|----------------------------|--------------------------------------------------------------|------------------|
| PUNCT STAȚIE-BULON METALIC | ACCES EXISTENT | PODET EXISTENT |
| STĂLP DIN BETON | CANAL/ SANT EXISTENT | RECEPȚII TEHNICE |
| STĂLP DIN LEMN | AXA PROIECTATA | BORNA HM |
| INDICATOR EXISTENT | MARGINE IMBRACAMINTE BITUMINOASA INCLUSIV BENZI DE INCADRARE | BORNA KM |
| LIMITĂ PROPRIETATE | MARGINE PLATFORMA PROIECTATA | |
| IMOBILE ETERRA CLADIRI | PARAPETE PROIECTAT | |
| UTILITĂȚI EXISTENTE | PARAPETE EXISTENT (SE PASTREAZA) | |
| APA/CANAL/TELEFONIE | CALE FERATA EXISTENTA | |
| HIDRANT EXISTENT | SANT NEPROTEJAT PROIECTAT | |
| DRUM EXISTENT | PODET PROIECTAT | |
| AXA EXISTENTA DRUM | TROTUAR EXISTENT | |
| MONUMENT | | |

VERIFICATOR	NUME	SEMNATURA	CERINȚA	REFERAT NR. /DATA	
<p>S.C. TRISKELE S.R.L. Timișoara, str. Mures nr. 52 CUI: RO7951755 ; Reg. Com. J35/1340/1995 B.R.D. Timișoara: RO54BRD/3609/2017/55323600 TREZORERIA Timișoara: RO93TRZ26215069xxx005488 tel/fax 0356 401 146, tel 0722 732 446, 0722 834 292 email: triskele_tm@yahoo.com</p>				Beneficiar: C.N.A.I.R. S.A. - D.R.D.P. TIMIȘOARA	Proiect nr: 5865/2022
				Amplasament: DN 59B, sector DN 59A - loc. Otelec	Faza: D.A.L.I.
ȘEF PROIECT	Dr.	SCARA:	Titlu proiect: „CONSOLIDARE DN 59B KM 0+000 - KM 22+000, CĂRPINIȘ - OTELEC”		
PROIECTANT	Ing	1:500	Titlu planșă: PLAN DE SITUAȚIE		
PROIECTANT	ing	DATA: 2022	PL. Nr. 3-60		



LEGENDA			
	PUNCT STAȚIE-BULON METALIC		ACCES EXISTENT
	STĂLP DIN BETON		CANAL/ SANT EXISTENT
	STĂLP DIN LEMN		AXA PROIECTATA
	INDICATOR EXISTENT		MARGINE IMBRACAMINTE BITUMINOASA INCLUSIV BENZI DE INCADRARE
	LIMITĂ PROPRIETATE IMOBILE ETERRA CLADIRI		MARGINE PLATFORMA PROIECTATA
	UTILITĂȚI EXISTENTE APA/CANAL/TELEFONIE		PARAPETE PROIECTAT
	HIDRANT EXISTENT		PARAPETE EXISTENT (SE PASTREAZA)
	DRUM EXISTENT		CALE FERATA EXISTENTA
	AXA EXISTENTA DRUM MONUMENT		SANT NEPROTEJAT PROIECTAT
			PODET PROIECTAT
			TROTUAR EXISTENT
			PODET EXISTENT
			RECEPTII TEHNICE BORNA HM BORNA KM

VERIFICATOR	NUME	SEMNAȚURA	CERINȚA	REFERAT NR. /DATA
				Beneficiar: C.N.A.I.R. S.A. - D.R.D.P. TIMIȘOARA
				Amplasament: DN 59B, sector DN 59A - loc. Otelec
				Titlu proiect: „CONSOLIDARE DN 59B KM 0+000 - KM 22+000, CĂRPINIȘ - OTELEC”
				Titlu planșă: PLAN DE SITUAȚIE
ȘEF PROIECT	Dr.			Proiect nr.: 5865/2022
PROIECTANT	In			Faza: D.A.L.I.
PROIECTANT	in			PL. Nr. 3-61



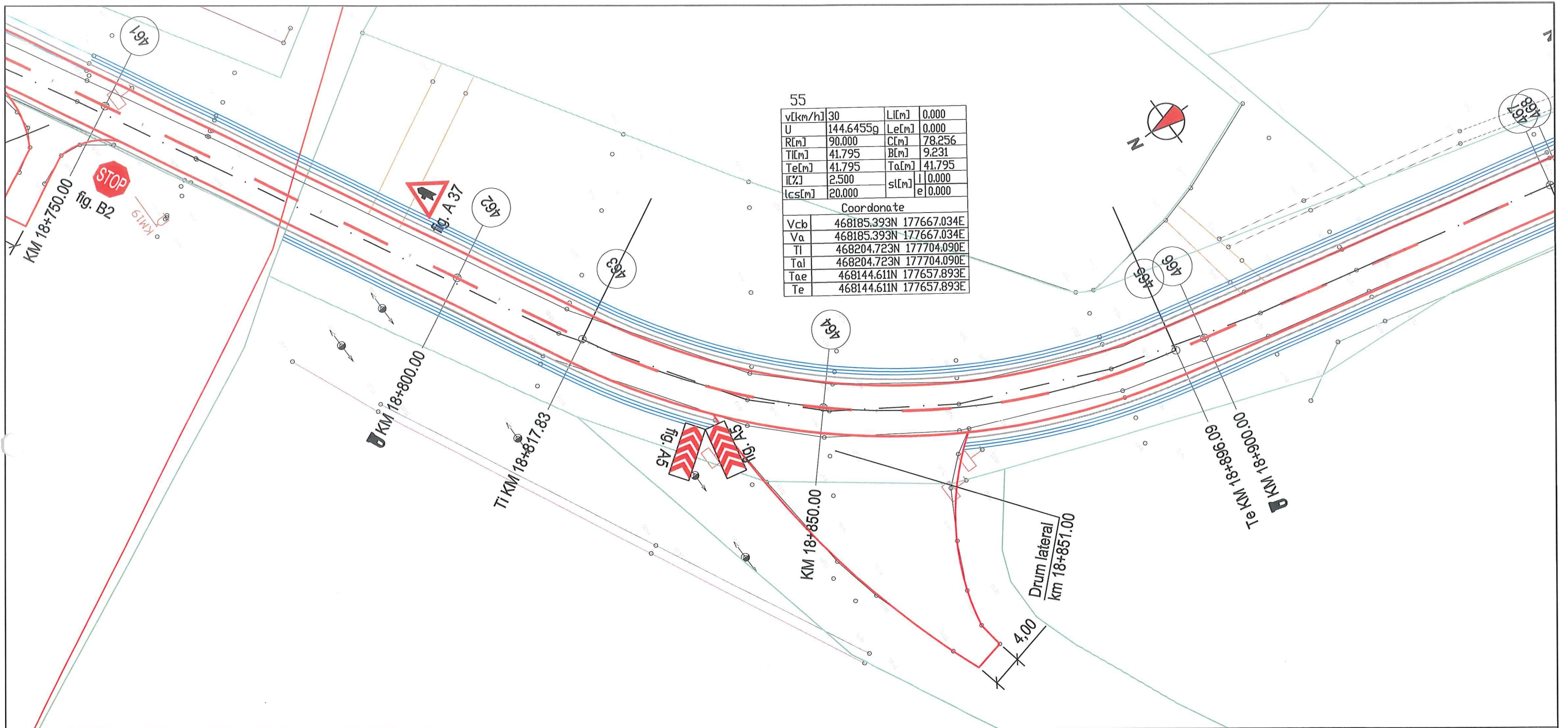
S.C. TRISKELE S.R.L.
 Timișoara, str. Mures nr. 52
 CUI: RO7951755 ; Reg. Com. 135/1340/1995
 B.R.D. Timișoara: RO54BRD/3605/07/5823604
 TREZORERIA Timișoara: RO93TREZ6215069xxx00348
 tel/fax 0356 401 146, tel 0722 732 445, 0722 834 292
 email: triskele_tm@yahoo.com

Drum lateral
 km 18+748.00

STOP
 fig. B2



SCARA:
 1:500
 DATA:
 2022



LEGENDA

- | | | | | | |
|--|-----------------------------------------|--|--------------------------------------------------------------|--|------------------|
| | PUNCT STAȚIE-BULON METALIC | | ACCES EXISTENT | | PODET EXISTENT |
| | STĂLP DIN BETON | | CANAL/ SANT EXISTENT | | RECEPTII TEHNICE |
| | STĂLP DIN LEMN | | AXA PROIECTATA | | BORNA HM |
| | INDICATOR EXISTENT | | MARGINE IMBRACAMINTE BITUMINOASA INCLUSIV BENZI DE INCADRARE | | BORNA KM |
| | LIMITĂ PROPRIETATE | | MARGINE PLATFORMA PROIECTATA | | |
| | IMOBILE ETERRA CLADIRI | | PARAPETE PROIECTAT | | |
| | UTILITĂȚI EXISTENTE APA/CANAL/TELEFONIE | | PARAPETE EXISTENT (SE PASTREAZA) | | |
| | HIDRANT EXISTENT | | CALE FERATA EXISTENTA | | |
| | DRUM EXISTENT | | SANT NEPROTEJAT PROIECTAT | | |
| | AXA EXISTENTA DRUM | | PODET PROIECTAT | | |
| | MONUMENT | | TROTUAR EXISTENT | | |

VERIFICATOR	NUME	SEMNATURA	CERINTA	REFERAT NR. /DATA	
<p>S.C. TRISKELE S.R.L. Timișoara, str. Mures nr. 52 CUI: RO7951755 ; Reg. Com. 135/1340/1995 B.R.D. Timișoara: RO54BR/E3609207/SE/373600 TREZORERIA Timișoara: RO93TRE26215069xx00348 tel/fax 0356 401 146, tel 0722 732 446, 0722 834 292 email: triskele_tm@yahoo.com</p>				Beneficiar:	C.N.A.I.R. S.A. - D.R.D.P. TIMIȘOARA
ȘEF PROIECT		Dr.	SCARA:	Amplasament:	DN 59B, sector DN 59A - loc. Otelec
PROIECTANT		Inç	1:500	Titlu proiect:	„CONSOLIDARE DN 59B KM 0+000 - KM 22+000, CĂRPINIȘ - OTELEC”
PROIECTANT		inç	DATA:	Titlu planșă:	PLAN DE SITUAȚIE
			2022		Proiect nr: 5865/2022
					Faza: D.A.L.I.
					PL. Nr. 3-62

PODET TUBULAR PROIECTAT DN 400
km 19+107.91

Podet existent - se păstrează
km 18+978.00 (se decolmază)

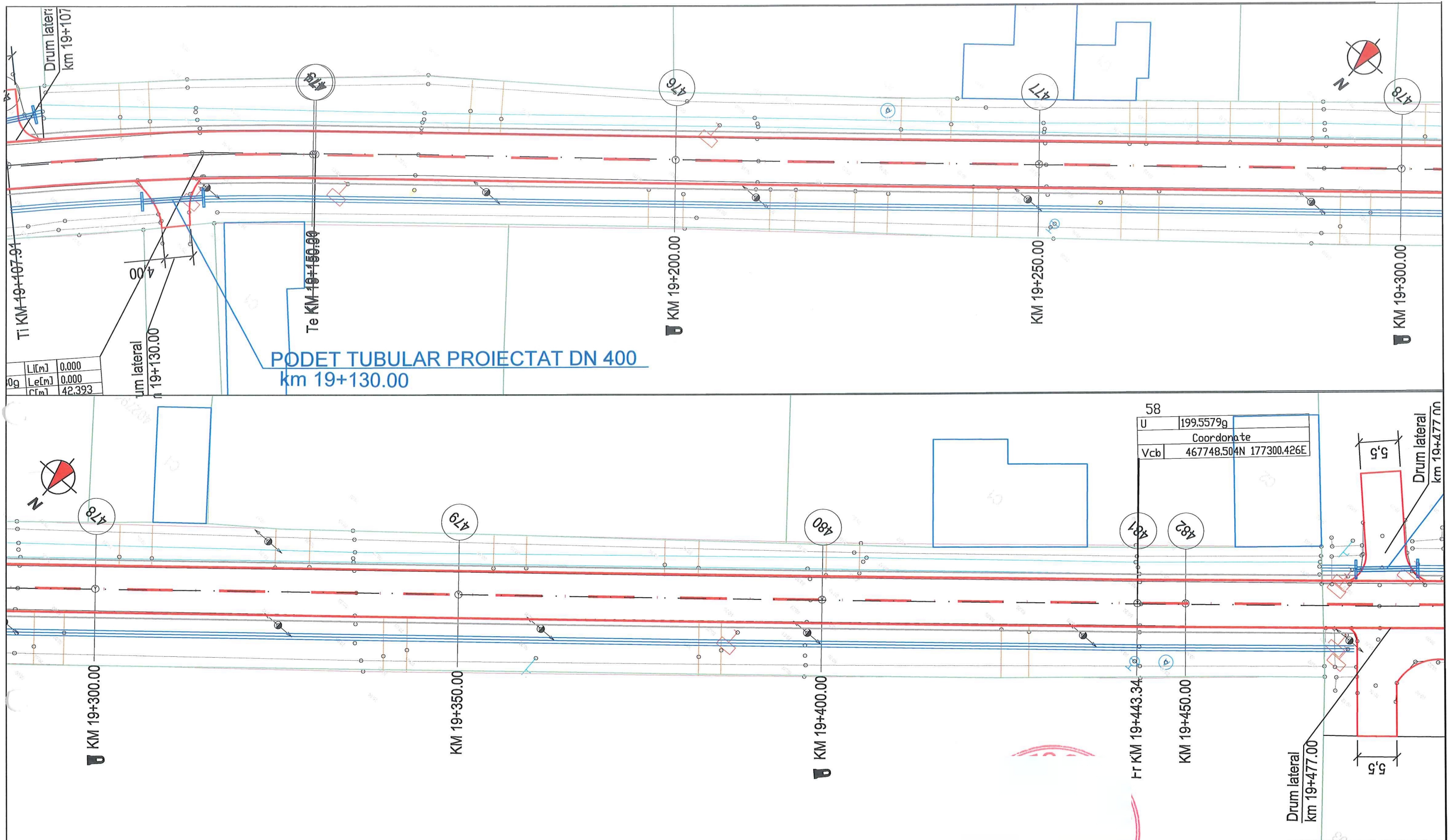
56			
v[km/h]	30	Ll[m]	0.000
U	165.0275g	Le[m]	0.000
R[m]	170.000	C[m]	93.389
Tl[m]	47.905	B[m]	6.621
Te[m]	47.905	Ta[m]	47.905
l[%]	0.000	sl[m]	0.000
lcs[m]	0.000	e	0.000
Coordonate			
Vcb	468046.917N	177635.996E	
Va	468046.917N	177635.996E	
Tl	468093.663N	177646.473E	
Tal	468093.663N	177646.473E	
Tae	468012.520N	177602.652E	
Te	468012.520N	177602.652E	

57			
v[km/h]	30	Ll[m]	0.000
U	193.2530g	Le[m]	0.000
R[m]	400.000	C[m]	0.000
Tl[m]	21.216	B[m]	42.393
Te[m]	21.216	Ta[m]	0.562
l[%]	0.000	sl[m]	21.216
lcs[m]	0.000	e	0.000
Coordonate			
Vcb	467949.736N	177541.791E	
Va	467949.736N	177541.791E	
Tl	467964.969N	177556.558E	
Tal	467964.969N	177556.558E	
Tae	467936.150N	177525.496E	
Te	467936.150N	177525.496E	

LEGENDA

- PUNCT STAȚIE-BULON METALIC
- STĂLP DIN BETON
- STĂLP DIN LEMN
- INDICATOR EXISTENT
- LIMITĂ PROPRIETATE
- IMOBILE ETERRA CLADIRI
- UTILITĂȚI EXISTENTE
- APA/CANAL/TELEFONIE
- HIDRANT EXISTENT
- DRUM EXISTENT
- AXA EXISTENTA DRUM
- MONUMENT
- ACCES EXISTENT
- CANAL/ SANT EXISTENT
- AXA PROIECTATA
- MARGINE IMBRACAMINTE BITUMINOASA INCLUSIV BENZI DE INCADRARE
- MARGINE PLATFORMA PROIECTATA
- PARAPETE EXISTENT (SE PASTREAZA)
- CALE FERATA EXISTENTA
- SANT NEPROTEJAT PROIECTAT
- TROTUAR EXISTENT
- PODET EXISTENT
- RECEPTII TEHNICE
- BORNA HM
- BORNA KM

VERIFICATOR	NUME	SEMNAȚURA	CERINȚA	REFERAT NR. /DATA
				Beneficiar: C.N.A.I.R. S.A. - D.R.D.P. TIMIȘOARA
TRISKELE <small>DRUMURI ȘI PODURI PROIECTARE EXPERTIZARE VERIFICARE TEHNICĂ CONSULTANȚĂ ASISTENȚĂ TEHNICĂ</small>				Amplasament: DN 59B, sector DN 59A - loc. Otelec
<small>S.C. TRISKELE S.R.L. Timișoara, str. Mures nr. 52 CUI: RO7951755 ; Reg. Com. J35/1340/1995 B.R.D. Timișoara: RO548ROE3605207/58323600 TREZORERIA Timișoara: RO93TRE26215069xxx00348 tel/fax 0356 401 146, tel 0722 732 446, 0722 834 292 email: triskele_tm@yahoo.com</small>				Proiect nr: 5865/2022
ȘEF PROIECT	Dr	SCARA: 1:500		Faza: D.A.L.I.
PROIECTANT	Ir	DATA: 2022		PL. Nr. 3-63
PROIECTANT	in	PLAN DE SITUAȚIE		



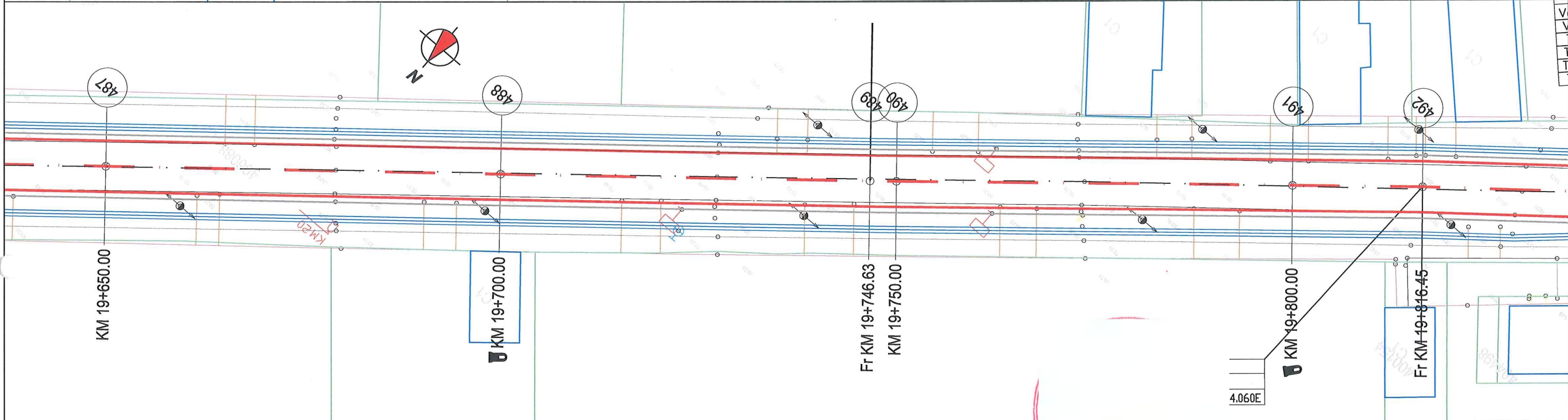
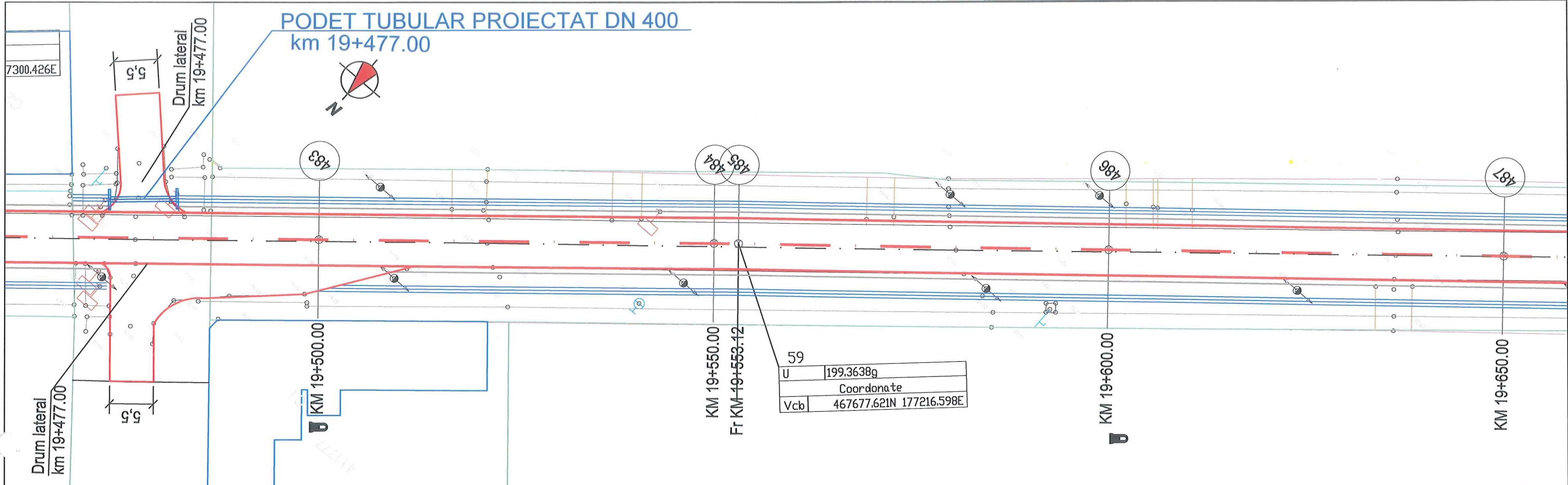
L [m]	0.000
Le [m]	0.000
C [m]	42.393

LEGENDA

- | | | | | | |
|--|-----------------------------------------|--|--------------------------------------------------------------|--|------------------|
| | PUNCT STAȚIE-BULON METALIC | | ACCES EXISTENT | | PODET EXISTENT |
| | STĂLP DIN BETON | | CANAL/ SANT EXISTENT | | RECEPȚII TEHNICE |
| | STĂLP DIN LEMN | | AXA PROIECTATA | | BORNA HM |
| | INDICATOR EXISTENT | | MARGINE IMBRACAMINTE BITUMINOASA INCLUSIV BENZI DE INCADRARE | | BORNA KM |
| | LIMITĂ PROPRIETATE | | MARGINE PLATFORMA PROIECTATA | | |
| | IMOBILE ETERRA CLADIRI | | PARAPETE PROIECTAT | | |
| | UTILITĂȚI EXISTENTE APA/CANAL/TELEFONIE | | PARAPETE EXISTENT (SE PASTREAZA) | | |
| | HIDRANT EXISTENT | | CALE FERATA EXISTENTA | | |
| | DRUM EXISTENT | | SANT NEPROTEJAT PROIECTAT | | |
| | AXA EXISTENTA DRUM | | PODET PROIECTAT | | |
| | MONUMENT | | TROTUAR EXISTENT | | |

VERIFICATOR	NUME	SEMNATURA	CERINȚA	REFERAT NR. /DATA	
 DRUMURI ȘI PODURI TRISKELE PROIECTARE EXPERTIZARE VERIFICARE TEHNICĂ CONSULTANȚĂ ASISTENȚĂ TEHNICĂ		S.C. TRISKELE S.R.L. Timișoara, str. Mures nr. 52 CUI: RO7951755 ; Reg. Com. J35/1340/1995 B.R.D. Timișoara: RO54BR/E3609207/5833600 TREZORERIA Timișoara: RO93TRE26215069xx00548 tel/fax 0356 401 146, tel 0722 732 446, 0722 834 292 email: triskele_tm@yahoo.com		Beneficiar: C.N.A.I.R. S.A. - D.R.D.P. TIMIȘOARA	Proiect nr: 5865/2022
ȘEF PROIECT	Dr.	SCARA:	Amplasament: DN 59B, sector DN 59A - loc. Otelec		
PROIECTANT	Inș	1:500	Titlu proiect: „CONSOLIDARE DN 59B KM 0+000 - KM 22+000, CĂRPINIȘ - OTELEC”		
PROIECTANT	ing. nazvan ovno	DATA:	Titlu planșă: PLAN DE SITUAȚIE		
		2022	Faza: D.A.L.I.		
			PL. Nr. 3-64		

PODET TUBULAR PROIECTAT DN 400
km 19+477.00



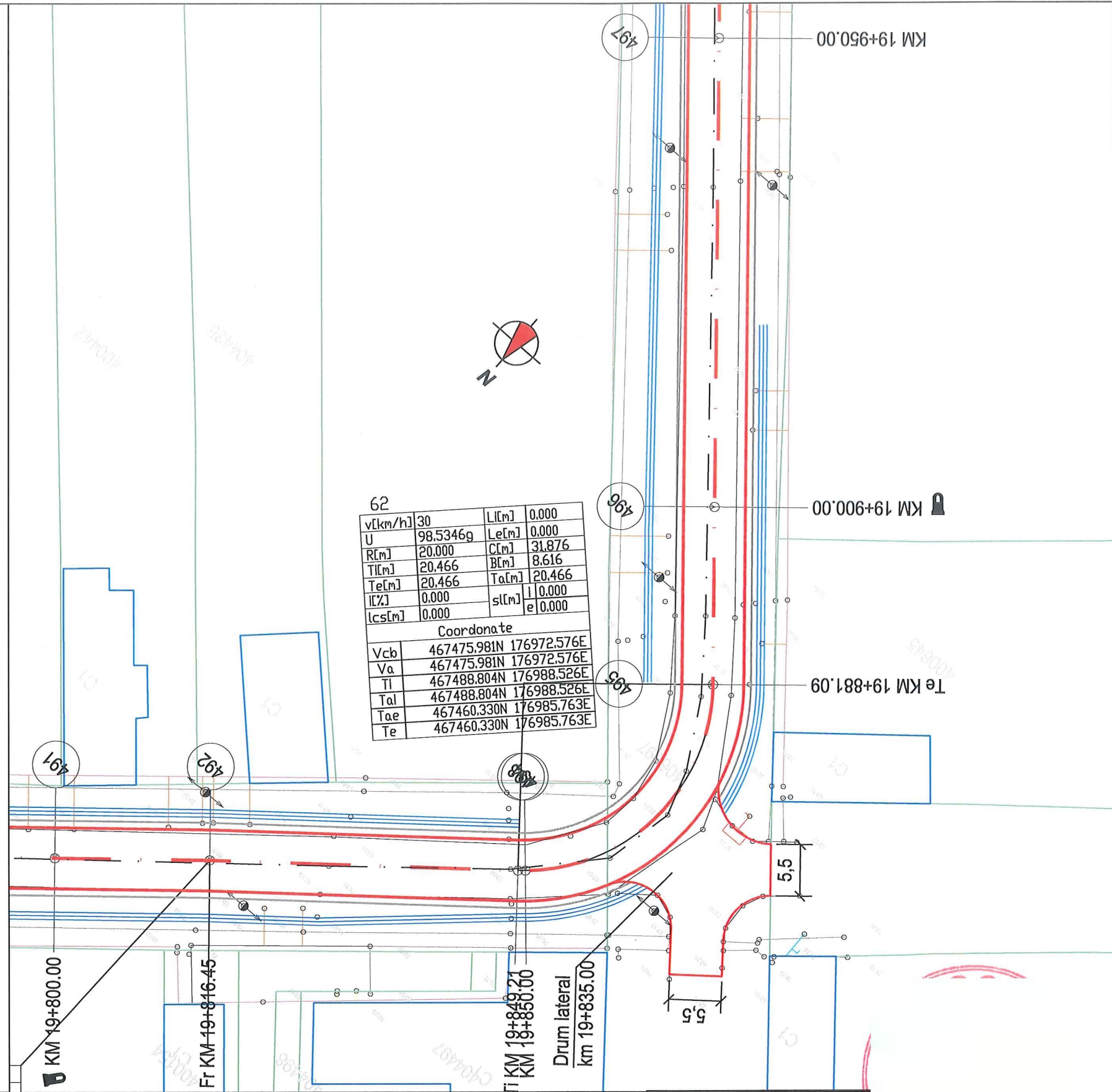
LEGENDA

- | | | | | | |
|--|----------------------------|--|--------------------------------------------------------------|--|------------------|
| | PUNCT STAȚIE-BULON METALIC | | ACCES EXISTENT | | PODET EXISTENT |
| | STĂLP DIN BETON | | CANAL/ SANT EXISTENT | | RECEPȚII TEHNICE |
| | STĂLP DIN LEMN | | AXA PROIECTATA | | BORNA HM |
| | INDICATOR EXISTENT | | MARGINE IMBRACAMINTE BITUMINOASA INCLUSIV BENZI DE INCADRARE | | BORNA HM |
| | LIMITĂ PROPRIETATE | | MARGINE PLATFORMA PROIECTATA | | |
| | IMOBILE ETERRA CLADIRI | | PARAPETE PROIECTAT | | |
| | UTILITĂȚI EXISTENTE | | PARAPETE EXISTENT (SE PASTREAZA) | | |
| | APA/CANAL/TELEFONIE | | CALE FERATA EXISTENTA | | |
| | HIDRANT EXISTENT | | SANT NEPROTEJAT PROIECTAT | | |
| | DRUM EXISTENT | | PODET PROIECTAT | | |
| | AXA EXISTENTA DRUM | | TROTUAR EXISTENT | | |
| | MONUMENT | | | | |

VERIFICATOR	NUME	SEMNAȚURA	CERINȚA	REFERAT NR. /DATA
				Beneficiar: C.N.A.I.R. S.A. - D.R.D.P. TIMIȘOARA
				Amplasament: DN 59B, sector DN 59A - loc. Otelec
				Titlu proiect: „CONSOLIDARE DN 59B KM 0+000 - KM 22+000, CĂRPINIȘ - OTELEC”
				Titlu planșă: PLAN DE SITUAȚIE
ȘEF PROIECT	Dr.			Proiect nr: 5865/2022
PROIECTANT	Inș			Faza: D.A.L.I.
PROIECTANT	ing			PL. Nr. 3-65
			SCARA: 1:500	
			DATA: 2022	

S.C. TRISKELE S.R.L.
Timișoara, str. Mures nr. 52
CUI: RO7951755 ; Reg. Com. J35/1340/1995
B.R.D. Timișoara: RO54BRD-3619/07/55323600
TREZORERIA Timișoara: RO93TRE26215069xxx00548
tel/fax 0356 401 146, tel 0722 732 446, 0722 834 292
email: triskele_tm@yahoo.com





62

v[km/h]	30	L[m]	0.000
U	98.5346g	Le[m]	0.000
R[m]	20.000	C[m]	31.876
Ti[m]	20.466	B[m]	8.616
Te[m]	20.466	Ta[m]	20.466
l[%]	0.000	sl[m]	0.000
lcs[m]	0.000	e	0.000

Coordonate

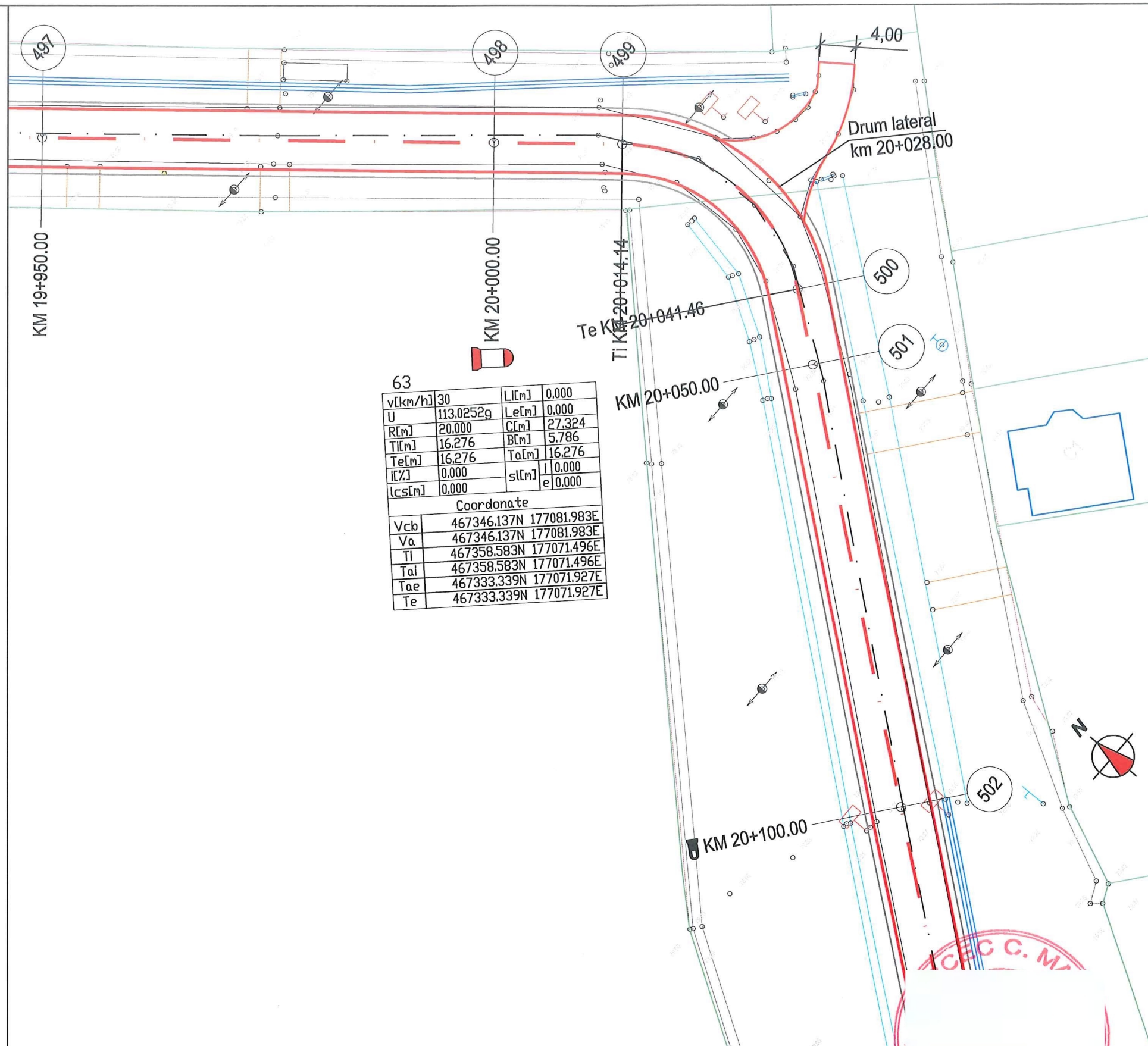
Vcb	467475.981N	176972.576E
Va	467475.981N	176972.576E
Ti	467488.804N	176988.526E
Tal	467488.804N	176988.526E
Tae	467460.330N	176985.763E
Te	467460.330N	176985.763E

LEGENDA

- | | | | | | |
|--|----------------------------|--|--------------------------------------------------------------|--|------------------|
| | PUNCT STAȚIE-BULON METALIC | | ACCES EXISTENT | | PODET EXISTENT |
| | STĂLP DIN BETON | | CANAL/ SANT EXISTENT | | RECEPTII TEHNICE |
| | STĂLP DIN LEMN | | AXA PROIECTATA | | BORNA HM |
| | INDICATOR EXISTENT | | MARGINE IMBRACAMINTE BITUMINOASA INCLUSIV BENZI DE INCADRARE | | BORNA KM |
| | LIMITĂ PROPRIETATE | | MARGINE PLATFORMA PROIECTATA | | |
| | IMOBILE ETERRA CLADIRI | | PARAPETE PROIECTAT | | |
| | UTILITĂȚI EXISTENTE | | PARAPETE EXISTENT (SE PASTREAZA) | | |
| | APA/CANAL/TELEFONIE | | CALE FERATA EXISTENTA | | |
| | HIDRANT EXISTENT | | SANT NEPROTEJAT PROIECTAT | | |
| | DRUM EXISTENT | | PODET PROIECTAT | | |
| | AXA EXISTENTA DRUM | | TROTUAR EXISTENT | | |
| | MONUMENT | | | | |

VERIFICATOR	NUME	SEMNATURA	CERINȚA
<p>S.C. TRISKELE S.R.L. Timișoara, str. Mures nr. 52 CUI: RO7951755 ; Reg. Com: J35/1340/1995 B.R.D. Timișoara: RO54BRDE36050735823600 TREZORERIA Timișoara: RO93TREZ6215069xxx00348 tel/fax 0356 401 146, tel 0722 732 446, 0722 834 292 email: triskele_tm@yahoo.com</p>			
PROIECTANT	Ir		
PROIECTANT	ir		

REFERAT NR. /DATA	
Beneficiar:	C.N.A.I.R. S.A. - D.R.D.P. TIMIȘOARA
Amplasament:	DN 59B, sector DN 59A - loc. Otelec
Titlu proiect:	„CONSOLIDARE DN 59B KM 0+000 - KM 22+000, CĂRPINIȘ - OTELEC”
Titlu planșă:	PLAN DE SITUAȚIE
Proiect nr:	5865/2022
Faza:	D.A.L.I.
PL. Nr.	3-66

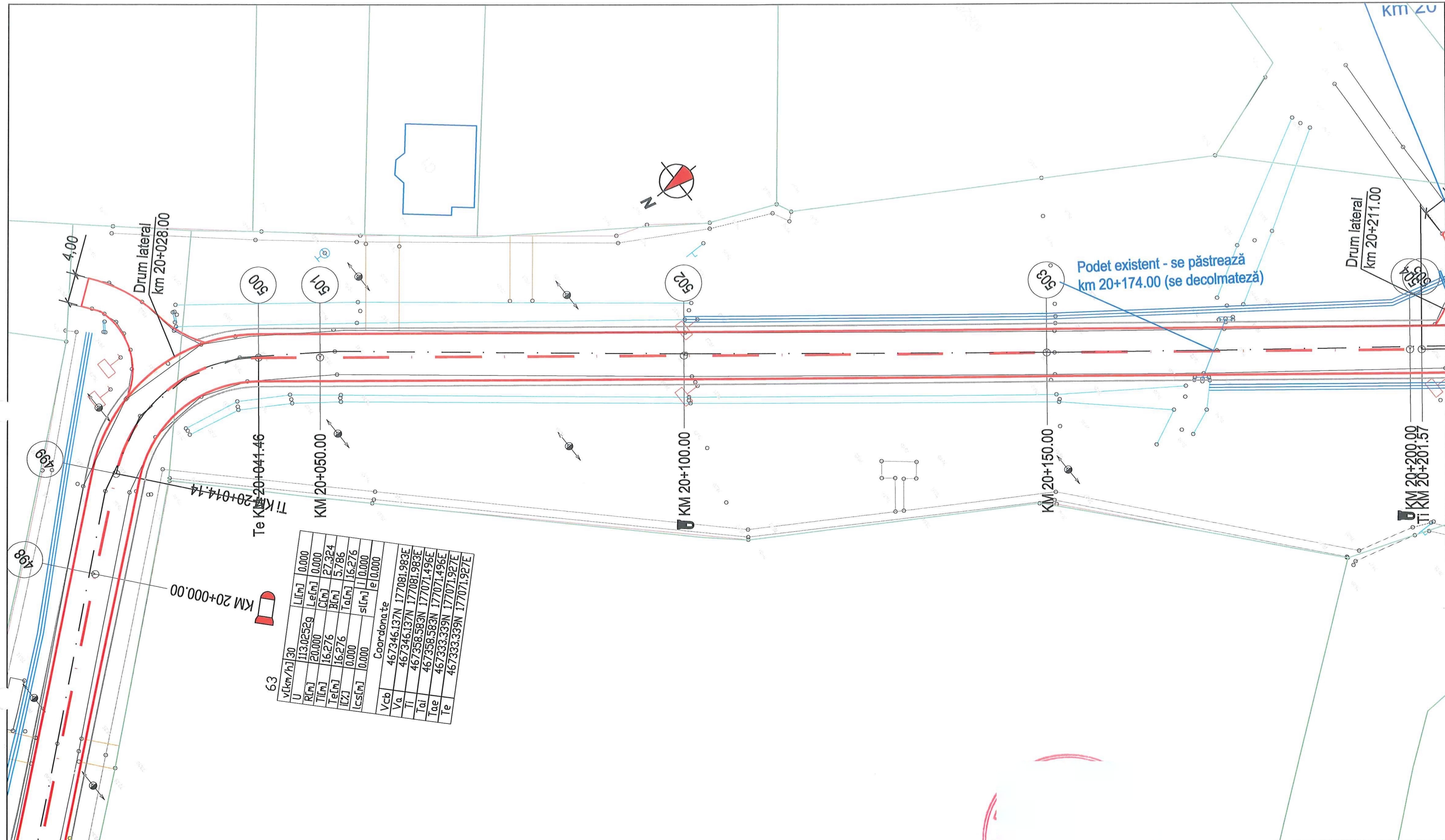


63			
v[km/h]	30	L[m]	0.000
U	113.0252g	Le[m]	0.000
R[m]	20.000	C[m]	27.324
Tl[m]	16.276	B[m]	5.786
Te[m]	16.276	Ta[m]	16.276
i[%]	0.000	sl[m]	0.000
lcs[m]	0.000	e[m]	0.000
Coordonate			
Vcb	467346.137N	177081.983E	
Va	467346.137N	177081.983E	
Tl	467358.583N	177071.496E	
Tal	467358.583N	177071.496E	
Tae	467333.339N	177071.927E	
Te	467333.339N	177071.927E	

LEGENDA

- | | | |
|----------------------------|--------------------------------------------------------------|------------------|
| PUNCT STAȚIE-BULON METALIC | ACCES EXISTENT | PODET EXISTENT |
| STĂLP DIN BETON | CANAL/ SANT EXISTENT | RECEPȚII TEHNICE |
| STĂLP DIN LEMN | AXA PROIECTATA | BORNA HM |
| INDICATOR EXISTENT | MARGINE IMBRACAMINTE BITUMINOASA INCLUSIV BENZI DE INCADRARE | BORNA KM |
| LIMITĂ PROPRIETATE | MARGINE PLATFORMA PROIECTATA | |
| IMOBILE ETERRA CLADIRI | PARAPETE PROIECTAT | |
| UTILITĂȚI EXISTENTE | PARAPETE EXISTENT (SE PASTREAZA) | |
| APA/CANAL/TELEFONIE | CALE FERATA EXISTENTA | |
| HIDRANT EXISTENT | SANT NEPROTEJAT PROIECTAT | |
| DRUM EXISTENT | PODET PROIECTAT | |
| AXA EXISTENTA DRUM | TROTUAR EXISTENT | |
| MONUMENT | | |

VERIFICATOR	NUME	SEMNAȚURA	CERINȚA	REFERAT NR. /DATA
				Beneficiar: C.N.A.I.R. S.A. - D.R.D.P. TIMIȘOARA
S.C. TRISKELE S.R.L. Timișoara, str. Mures nr. 52 CUI: RO7951755 ; Reg. Com. J35/1340/1995 B.R.D. Timișoara: RO54BRD36090735823600 TREZORERIA Timișoara: RO53TREZ6215069xx003488 tel/fax 0356 401 146, tel 0722 732 446, 0722 834 292 email: triskele_tm@yahoo.com		Beneficiar: C.N.A.I.R. S.A. - D.R.D.P. TIMIȘOARA Amplasament: DN 59B, sector DN 59A - loc. Otelec Titlu proiect: „CONSOLIDARE DN 59B KM 0+000 - KM 22+000, CĂRPINIȘ - OTELEC”		Proiect nr.: 5865/2022
ȘEF PROIECT	Dr.	SCARA: 1:500		Faza: D.A.L.I.
PROIECTANT	Inț	DATA: 2022		PL. Nr. 3-67
PROIECTANT	inț	Titlu planșă: PLAN DE SITUAȚIE		



LEGENDA

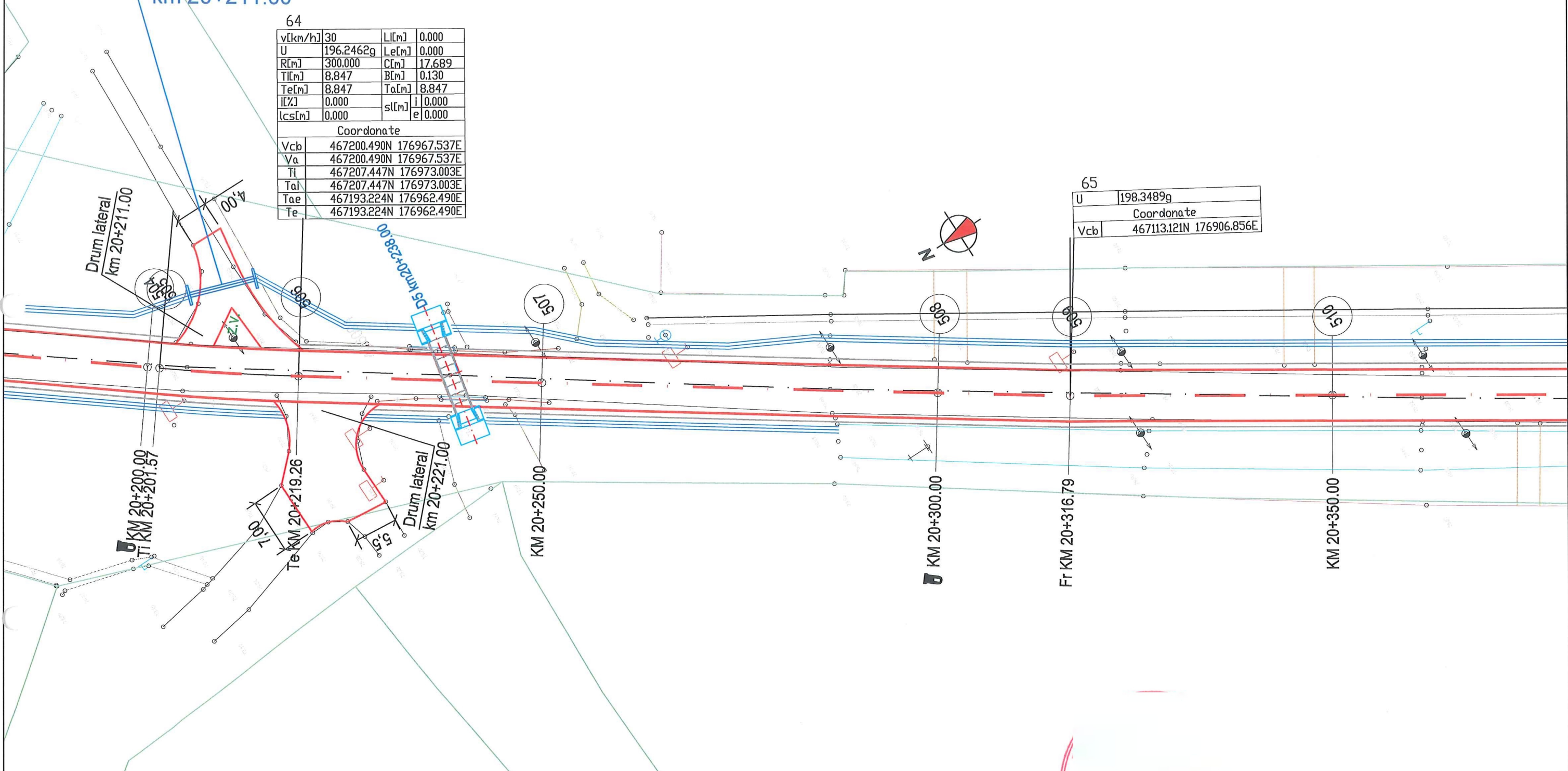
- | | | | | | |
|--|----------------------------|--|--------------------------------------------------------------|--|------------------|
| | PUNCT STAȚIE-BULON METALIC | | ACCES EXISTENT | | PODET EXISTENT |
| | STĂLP DIN BETON | | CANAL/ SANT EXISTENT | | RECEPȚII TEHNICE |
| | STĂLP DIN LEMN | | AXA PROIECTATA | | BORNA HM |
| | INDICATOR EXISTENT | | MARGINE IMBRACAMINTE BITUMINOASA INCLUSIV BENZI DE INCADRARE | | BORNA KM |
| | LIMITĂ PROPRIETATE | | MARGINE PLATFORMA PROIECTATA | | |
| | IMOBILE ETERRA CLADIRI | | PARAPETE PROIECTAT | | |
| | UTILITĂȚI EXISTENTE | | PARAPETE EXISTENT (SE PASTREAZA) | | |
| | APA/CANAL/TELEFONIE | | CALE FERATA EXISTENTA | | |
| | HIDRANT EXISTENT | | SANT NEPROTEJAT PROIECTAT | | |
| | DRUM EXISTENT | | PODET PROIECTAT | | |
| | AXA EXISTENTA DRUM | | TROTUAR EXISTENT | | |
| | MONUMENT | | | | |

VERIFICATOR	NUME	SEMNAȚURA	ȘTERGĂ	REFERAT NR. /DATA
				Beneficiar: C.N.A.I.R. S.A. - D.R.D.P. TIMIȘOARA
				Amplasament: DN 59B, sector DN 59A - loc. Otelec
ȘEF PROIECT	Dr.	SCARA: 1:500		Faza: D.A.L.I.
PROIECTANT	Inç	DATA: 2022		PL. Nr. 3-68
PROIECTANT	inç	Tytu planșă: PLAN DE SITUAȚIE		

PODET TUBULAR PROIECTAT DN 400
km 20+211.00

64			
v[km/h]	30	L[m]	0.000
U	196.2462g	Le[m]	0.000
R[m]	300.000	C[m]	17.689
Tl[m]	8.847	B[m]	0.130
Te[m]	8.847	Ta[m]	8.847
I[%]	0.000	s[m]	0.000
lcs[m]	0.000	e	0.000
Coordonate			
Vcb	467200.490N	176967.537E	
Va	467200.490N	176967.537E	
Tl	467207.447N	176973.003E	
Tal	467207.447N	176973.003E	
Tae	467193.224N	176962.490E	
Te	467193.224N	176962.490E	

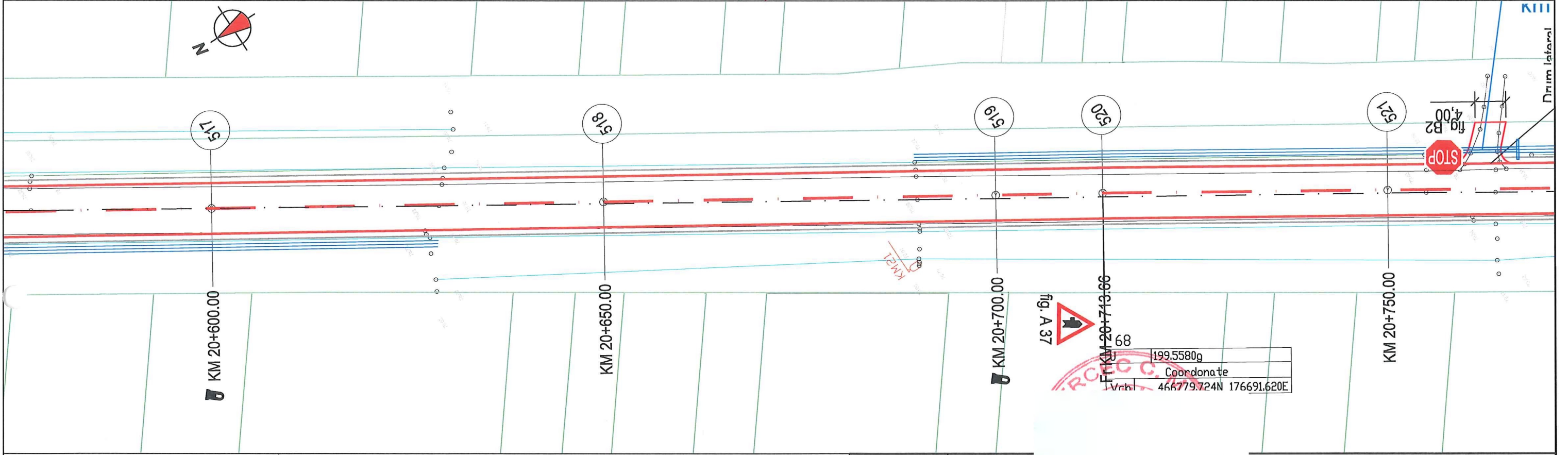
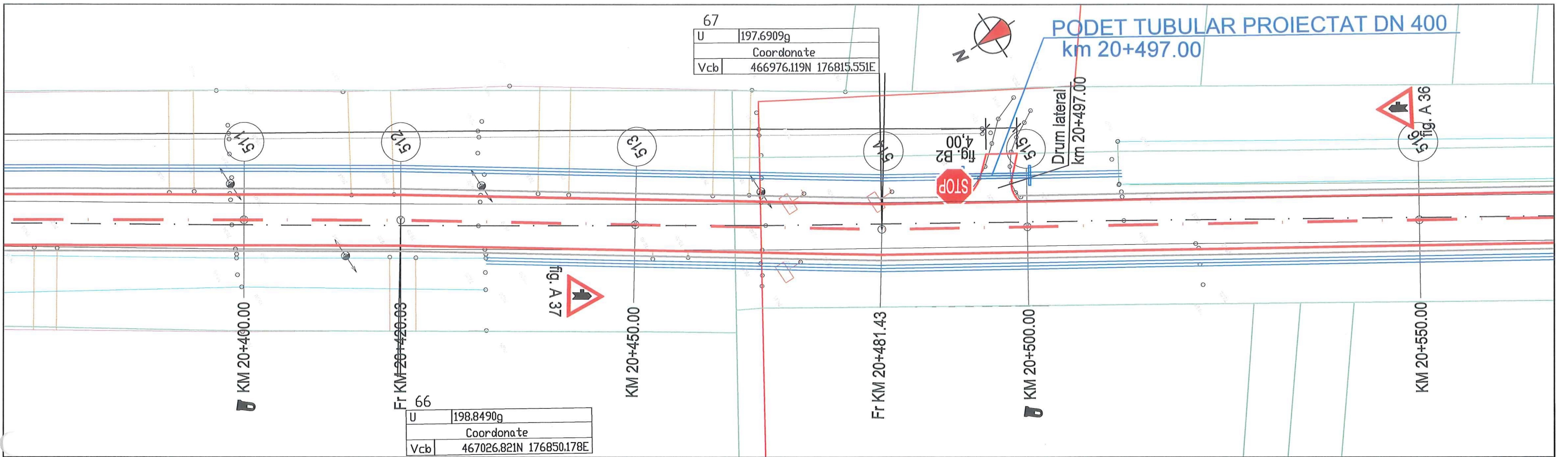
65	
U	198.3489g
Coordonate	
Vcb	467113.121N 176906.856E



LEGENDA

- | | | |
|----------------------------|--------------------------------------------------------------|------------------|
| PUNCT STAȚIE-BULON METALIC | ACCES EXISTENT | PODET EXISTENT |
| STĂLP DIN BETON | CANAL/ SANT EXISTENT | RECEPȚII TEHNICE |
| STĂLP DIN LEMN | AXA PROIECTATA | BORNA HM |
| INDICATOR EXISTENT | MARGINE IMBRACAMINTE BITUMINOASA INCLUSIV BENZI DE INCADRARE | BORNA KM |
| LIMITĂ PROPRIETATE | MARGINE PLATFORMA PROIECTATA | |
| IMOBILE ETERRA CLADIRI | PARAPETE PROIECTAT | |
| UTILITĂȚI EXISTENTE | PARAPETE EXISTENT (SE PASTREAZA) | |
| APA/CANAL/TELEFONIE | CALE FERATA EXISTENTA | |
| HIDRANT EXISTENT | SANT NEPROTEJAT PROIECTAT | |
| DRUM EXISTENT | PODET PROIECTAT | |
| AXA EXISTENTA DRUM | TROTUAR EXISTENT | |
| MONUMENT | | |

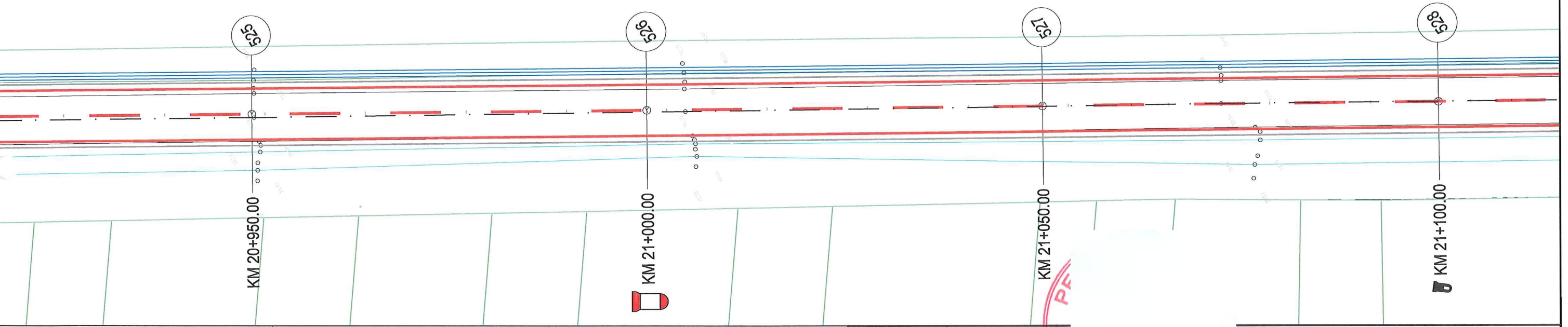

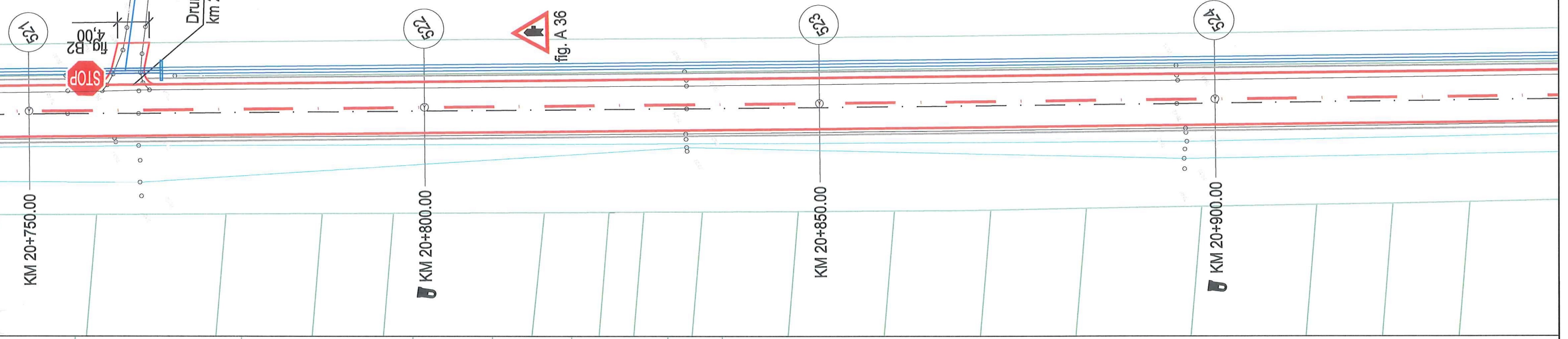
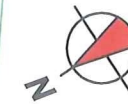
VERIFICATOR	NUME	SEMNTURA	CERINȚA	REFERAT NR. /DATA
				Beneficiar: C.N.A.I.R. S.A. - D.R.D.P. TIMIȘOARA
				Amplasament: DN 59B, sector DN 59A - loc. Otelec
				Titlu proiect: „CONSOLIDARE DN 59B KM 0+000 - KM 22+000, CĂRPINIȘ - OTELEC”
ȘEF PROIECT	Dr	SCARA:	1:500	Faza: D.A.L.I.
PROIECTANT	Ir	DATA:	2022	Titlu planșă: PLAN DE SITUAȚIE
PROIECTANT	in			PL. Nr. 3-69

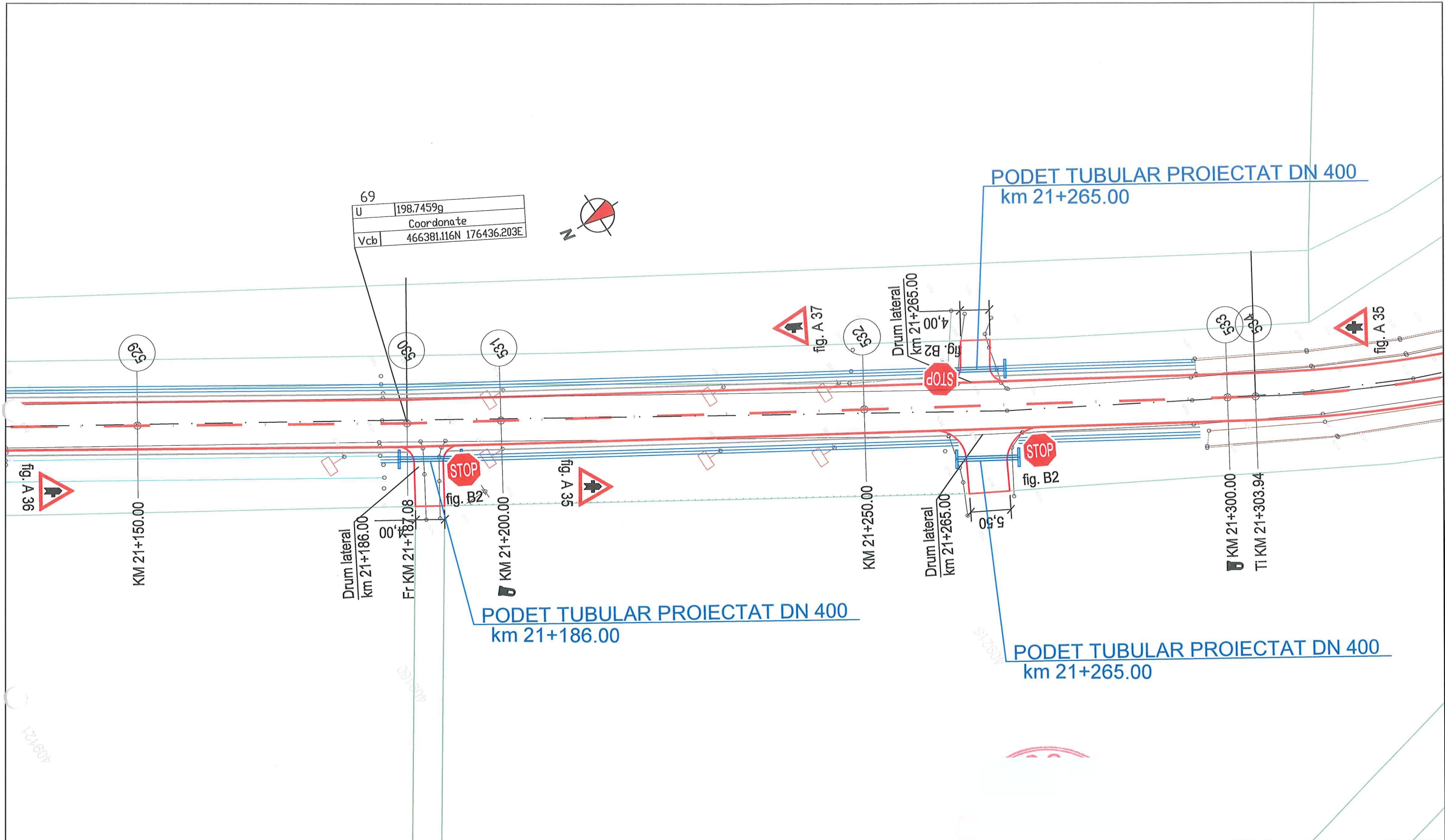


LEGENDA			
	PUNCT STAȚIE-BULON METALIC		ACCES EXISTENT
	STĂLP DIN BETON		CANAL/ SANT EXISTENT
	STĂLP DIN LEMN		AXA PROIECTATA
	INDICATOR EXISTENT		MARGINE IMBRACAMINTE BITUMINOASA INCLUSIV BENZI DE INCADRARE
	LIMITĂ PROPRIETATE		MARGINE PLATFORMA PROIECTATA
	IMOBILE ETERRA CLADIRI		PARAPETE PROIECTAT
	UTILITĂȚI EXISTENTE		PARAPETE EXISTENT (SE PASTREAZA)
	APA/CANAL/TELEFONIE		CALE FERATA EXISTENTA
	HIDRANT EXISTENT		SANT NEPROTEJAT PROIECTAT
	DRUM EXISTENT		PODET PROIECTAT
	AXA EXISTENTA DRUM		TROTUAR EXISTENT
	MONUMENT		PODET EXISTENT
			RECEPTII TEHNICE
			BORNA HM
			BORNA KM

VERIFICATOR	NUME	SEMNATURA	CERINȚĂ	REFERAT NR. /DATA	
 DRUMURI ȘI PODURI TRISKELE PROIECTARE EXPERTIZARE VERIFICARE TEHNICĂ CONSULTANȚĂ ASISTENȚĂ TEHNICĂ		S.C. TRISKELE S.R.L. Timișoara, str. Mures nr. 52 CUI: RO7951755 ; Reg. Com: J35/1340/1995 B.R.D. Timișoara: RO54BRD/360507/3533600 TREZORERIA Timișoara: RO93TRE262130699xxx00348 tel/fax 0356 401 146, tel 0722 732 446, 0722 834 292 email: triskele_tm@yahoo.com		Beneficiar: C.N.A.I.R. S.A. - D.R.D.P. TIMIȘOARA	Proiect nr: 5865/2022
ȘEF PROIECT	Dr.	SCARA:	Amplasament: DN 59B, sector DN 59A - loc. Otelec		
PROIECTANT	Inç	1:500	Titlu proiect: „CONSOLIDARE DN 59B KM 0+000 - KM 22+000, CĂRPINIȘ - OTELEC”		
PROIECTANT	ing	DATA:	Titlu planșă: PLAN DE SITUAȚIE		
		2022	PL. Nr. 3-70		

PODET TUBULAR PROIECTAT DN 400
km 20+760.00

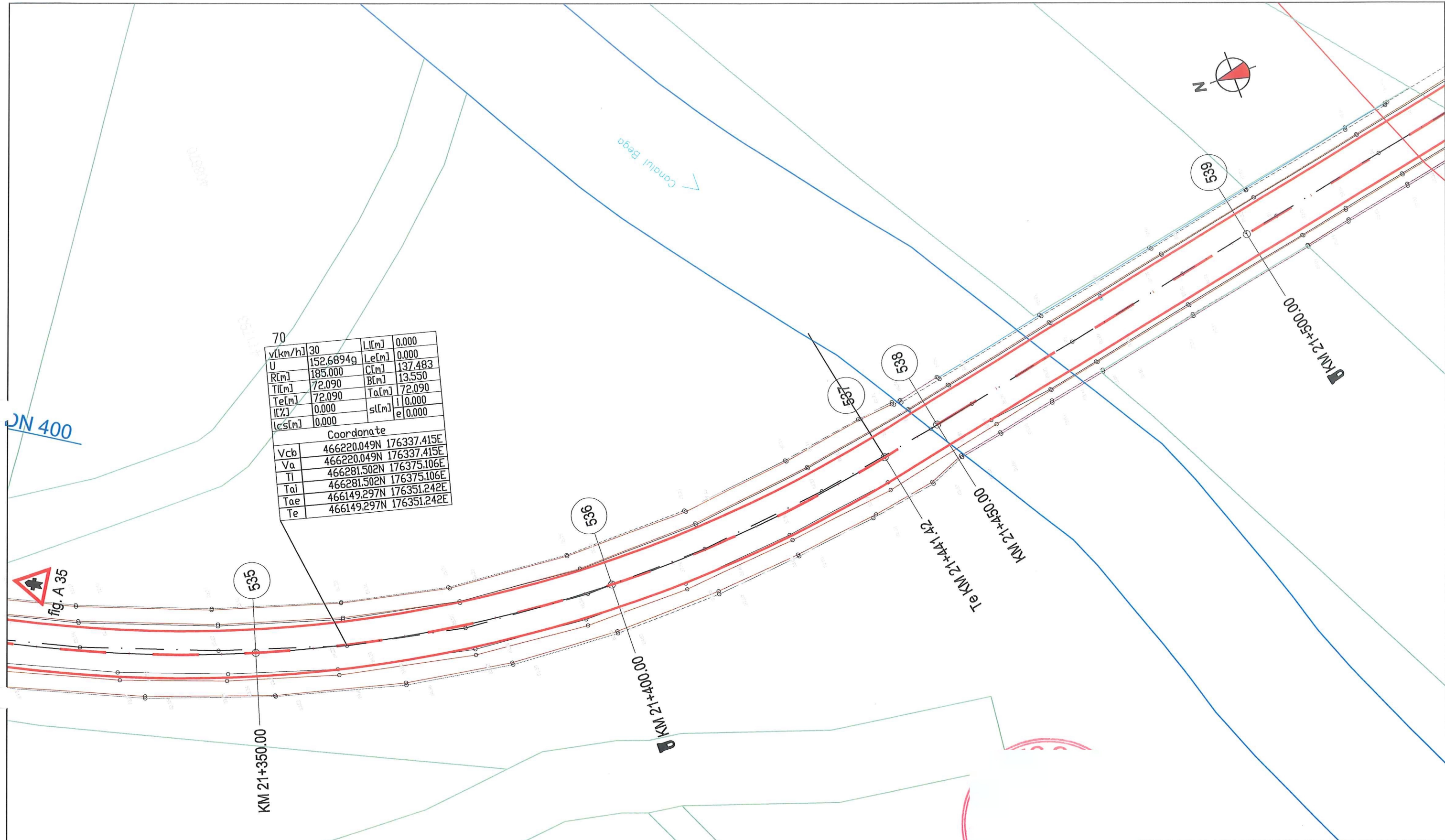




LEGENDA

- | | | | | | |
|--|----------------------------|--|--------------------------------------------------------------|--|------------------|
| | PUNCT STAȚIE-BULON METALIC | | ACCES EXISTENT | | PODET EXISTENT |
| | STĂLP DIN BETON | | CANAL/ SANT EXISTENT | | RECEPTII TEHNICE |
| | STĂLP DIN LEMN | | AXA PROIECTATA | | BORNA HM |
| | INDICATOR EXISTENT | | MARGINE IMBRACAMINTE BITUMINOASA INCLUSIV BENZI DE INCADRARE | | BORNA KM |
| | LIMITĂ PROPRIETATE | | MARGINE PLATFORMA PROIECTATA | | |
| | IMOBILE ETERRA | | PARAPETE PROIECTAT | | |
| | CLADIRI | | PARAPETE EXISTENT (SE PASTREAZA) | | |
| | UTILITĂȚI EXISTENTE | | CALE FERATA EXISTENTA | | |
| | APA/CANAL/TELEFONIE | | SANT NEPROTEJAT PROIECTAT | | |
| | HIDRANT EXISTENT | | TROTUAR EXISTENT | | |
| | DRUM EXISTENT | | | | |
| | AXA EXISTENTA DRUM | | | | |
| | MONUMENT | | | | |

VERIFICATOR	NUME	SEMNAȚURA	CERINȚA	REFERAT NR. /DATA		
 DRUMURI ȘI PODURI TRISKELE PROIECTARE EXPERTIZARE VERIFICARE TEHNICĂ CONSULTANȚĂ ASISTENȚĂ TEHNICĂ		S.C. TRISKELE S.R.L. Timișoara, str. Mures nr. 52 CUI: RO7951755 ; Reg. Com. J35/1340/1995 B.R.D. Timișoara: RO54BRD-E3603007-135823600 TREZORERIA Timișoara: RO93TRE26215069xxx003488 tel/fax 0356 401 146, tel 0722 732 446, 0722 834 292 email: triskele_tm@yahoo.com		Beneficiar: C.N.A.I.R. S.A. - D.R.D.P. TIMIȘOARA		Proiect nr: 5865/2022
				Amplasament: DN 59B, sector DN 59A - loc. Otelec		Faza: D.A.L.I.
ȘEF PROIECT	Dr.	SCARA: 1:500		Titlu proiect: „CONSOLIDARE DN 59B KM 0+000 - KM 22+000, CĂRPINIȘ - OTELEC”		
PROIECTANT	Inț	DATA: 2022		Titlu planșă: PLAN DE SITUAȚIE		
PROIECTANT	inț			PL. Nr. 3-72		



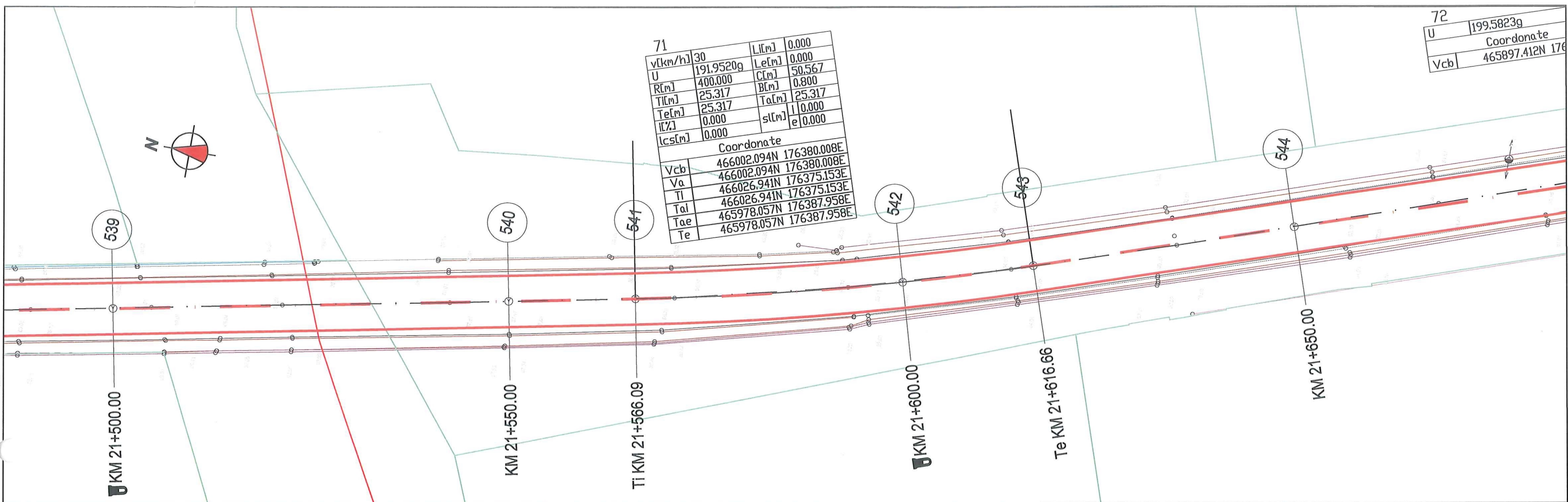
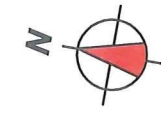
LEGENDA

- | | | | | | |
|--|----------------------------|--|--------------------------------------------------------------|--|----------------------------------|
| | PUNCT STAȚIE-BULON METALIC | | ACCES EXISTENT | | PODET EXISTENT |
| | STĂLP DIN BETON | | CANAL/ SANT EXISTENT | | RECEPȚII TEHNICE |
| | STĂLP DIN LEMN | | AXA PROIECTATA | | BORNA HM |
| | INDICATOR EXISTENT | | MARGINE IMBRACAMINTE BITUMINOASA INCLUSIV BENZI DE INCADRARE | | BORNA KM |
| | LIMITĂ PROPRIETATE | | MARGINE PLATFORMA PROIECTATA | | PARAPETE PROIECTAT |
| | IMOBILE ETERRA | | PARAPETE EXISTENT (SE PASTREAZA) | | PARAPETE EXISTENT (SE PASTREAZA) |
| | CLADIRI | | CALE FERATA EXISTENTA | | SANT NEPROTEJAT PROIECTAT |
| | UTILITĂȚI EXISTENTE | | SANT NEPROTEJAT PROIECTAT | | PODET PROIECTAT |
| | APA/CANAL/TELEFONIE | | TROTUAR EXISTENT | | TROTUAR EXISTENT |
| | HIDRANT EXISTENT | | | | |
| | DRUM EXISTENT | | | | |
| | AXA EXISTENTA DRUM | | | | |
| | MONUMENT | | | | |

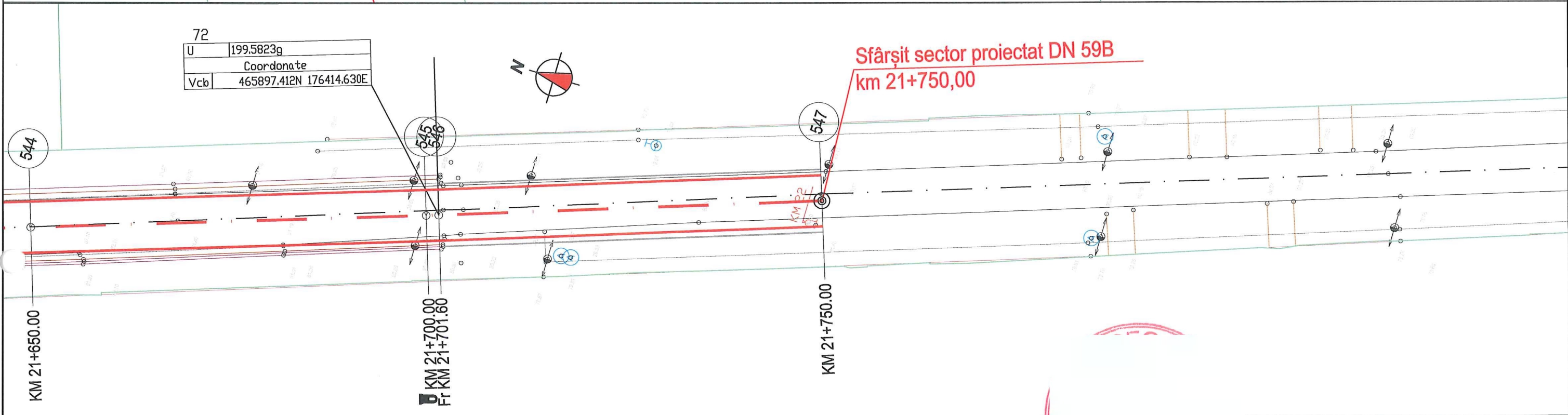
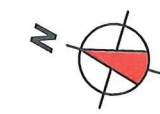
VERIFICATOR	NUME	SEMNATURA	CERINȚA	REFERAT NR. /DATA
<p>TRISKELE DRUMURI ȘI PODURI PROIECTARE EXPERTIZARE VERIFICARE TEHNICĂ CONSULTANȚĂ ASISTENȚĂ TEHNICĂ</p>				Beneficiar: C.N.A.I.R. S.A. - D.R.D.P. TIMIȘOARA
<p>S.C. TRISKELE S.R.L. Timișoara, str. Mures nr. 52 CUI: RO7951755 ; Reg. Com. J35/1340/1995 B.R.D. Timișoara: RO54BR0360907533600 TREZORERIA Timișoara: RO93TRE26215069xx00348 tel/fax 0356 401 146, tel 0722 732 446 0722 834 292 email: triskele_tm@yahoo.com</p>		<p>Amplasament: DN 59B, sector DN 59A - loc. Otelec</p> <p>Titlu proiect: „CONSOLIDARE DN 59B KM 0+000 - KM 22+000, CĂRPINIȘ - OTELEC”</p>		Proiect nr.: 5865/2022
ȘEF PROIECT	Dr	SCARA:	1:500	Faza: D.A.L.I.
PROIECTANT	Ir	DATA:	2022	PL. Nr. 3-73
PROIECTANT	in	Titlu planșă: PLAN DE SITUAȚIE		

U	199.5823g
Coordonate	
Vcb	465897.412N 176414.630E

71	v[km/h]	30	L[m]	0.000
U		191.9520g	Le[m]	0.000
R[m]		400.000	C[m]	50.567
Tl[m]		25.317	B[m]	0.800
Te[m]		25.317	Ta[m]	25.317
l[%]		0.000	sl[m]	1.000
lcs[m]		0.000	e	0.000
Coordonate				
Vcb		466002.094N	176380.008E	
Va		466002.094N	176380.008E	
Tl		466026.941N	176375.153E	
Tal		466026.941N	176375.153E	
Tae		465978.057N	176387.958E	
Te		465978.057N	176387.958E	



72	U	199.5823g
Coordonate		
Vcb		465897.412N 176414.630E



Sfârșit sector proiectat DN 59B
km 21+750,00

LEGENDA

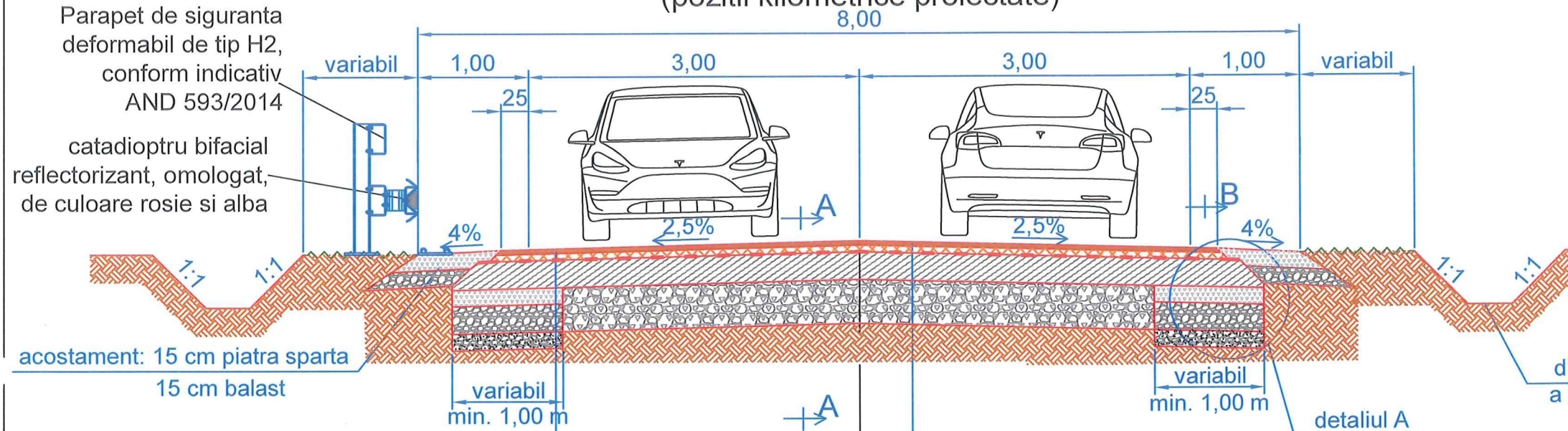
- | | | | | | |
|--|----------------------------|--|--------------------------------------------------------------|--|------------------|
| | PUNCT STAȚIE-BULON METALIC | | ACCES EXISTENT | | PODET EXISTENT |
| | STĂLP DIN BETON | | CANAL/ SANT EXISTENT | | RECEPȚII TEHNICE |
| | STĂLP DIN LEMN | | AXA PROIECTATA | | BORNA HM |
| | INDICATOR EXISTENT | | MARGINE IMBRACAMINTE BITUMINOASA INCLUSIV BENZI DE INCADRARE | | BORNA KM |
| | LIMITĂ PROPRIETATE | | MARGINE PLATFORMA PROIECTATA | | |
| | IMOBILE ETERRA | | PARAPETE PROIECTAT | | |
| | CLADIRI | | PARAPETE EXISTENT (SE PASTREAZA) | | |
| | UTILITĂȚI EXISTENTE | | CALE FERATA EXISTENTA | | |
| | APA/CANAL/TELEFONIE | | SANT NEPROTEJAT PROIECTAT | | |
| | HIDRANT EXISTENT | | PODET PROIECTAT | | |
| | DRUM EXISTENT | | TROTUAR EXISTENT | | |
| | AXA EXISTENTA DRUM | | | | |
| | MONUMENT | | | | |

VERIFICATOR	NUME	SEMNAȚURA	CERINȚA	REFERAT NR. /DATA
				Beneficiar: C.N.A.I.R. S.A. - D.R.D.P. TIMIȘOARA
				Amplasament: DN 59B, sector DN 59A - loc. Otelec
DRUMURI ȘI PODURI TRISKELE PROIECTARE EXPERTIZARE VERIFICARE TEHNICĂ CONSULTANȚĂ ASISTENȚĂ TEHNICĂ				Proiect nr.: 5865/2022
ȘEF PROIECT	Dr.	SCARA: 1:500		Faza: D.A.L.I.
PROIECTANT	Inç	DATA: 2022		PL. Nr. 3-74
PROIECTANT	inç	TITLU PLANȘĂ: PLAN DE SITUAȚIE		

PROFIL TRANSVERSAL TIP 1 DN59B

Sc. 1:50

se aplica intre km 0+000 - 8+750, km 14+274 - 15+950, km 19+000 - 20+800, km 21+500 - 22+000
(pozitii kilometrice existente)
se aplica intre km 0+000 - 8+400, km 13+924 - 15+620, km 18+670 - 20+500, km 21+200 - 21+750
(pozitii kilometrice proiectate)



4 cm beton asfaltic B.A. 16
6 cm beton asfaltic B.A.D. 22,4
geocompozit antifisură
25 cm strat din agregate naturale reciclate in situ cu adaos de agregate naturale locale noi
15 cm piatra sparta impanata
25 cm balast
15 cm balast nisipos

Detaliul A (structură rutieră)
Sc. 1:10

4 cm beton asfaltic B.A. 16
6 cm beton asfaltic B.A.D. 22,4
geocompozit antifisură
25 cm strat din agregate naturale reciclate in situ cu adaos de agregate naturale locale noi
structura rutiera existenta

DETALIU STRUCTURA RUTIERA

Sc. 1:10

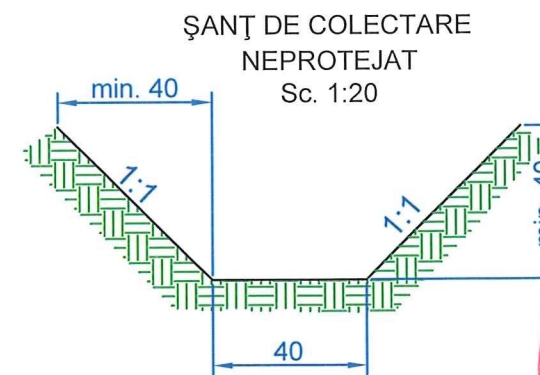
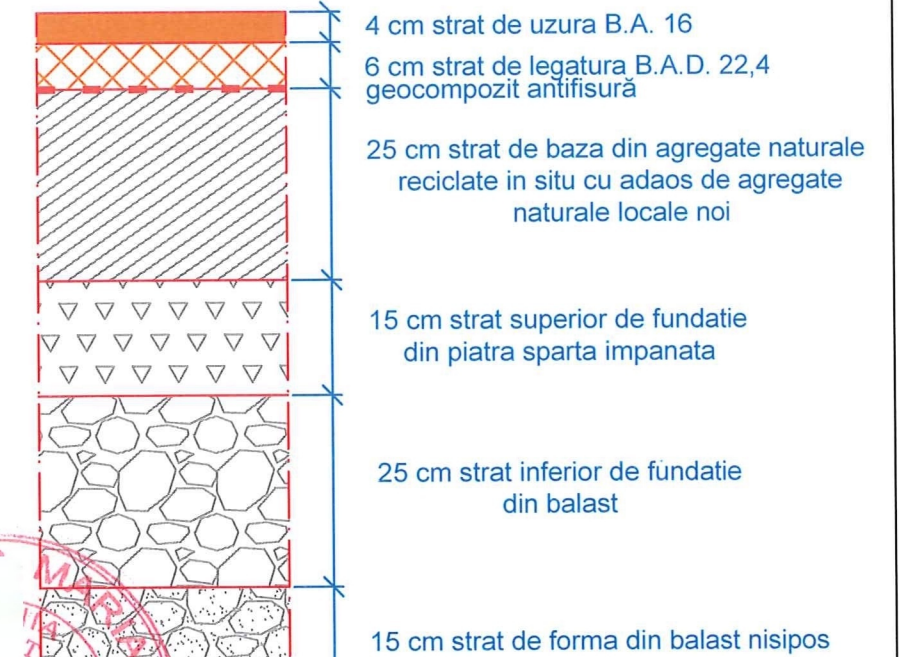
A - A



DETALIU STRUCTURA RUTIERA

Sc. 1:10

B - B



4 cm strat de uzura B.A. 16
6 cm strat de legatura B.A.D. 22,4
geocompozit antifisură
25 cm strat de baza din agregate naturale reciclate in situ cu adaos de agregate naturale locale noi
15 cm strat superior de fundatie din piatra sparta impanata
25 cm strat inferior de fundatie din balast
15 cm strat de forma din balast nisipos

VERIFICATOR	NUME	SEMNTURA	CERINTA	REFERAT NR. /DATA	
		S.C. TRISKELE S.R.L. Timișoara, str. Mures nr. 52 CUI: RO7951755 ; Reg. Com: J35/1340/1995 B.R.D. Timișoara: RO54BR03605/0131323600 TREZORERIA Timișoara: RO93TREZ6215069xx00348 tel/fax 0356 401 146, tel 0722 732 446, 0722 834 292 email: triskele_tm@yahoo.com		Beneficiar: C.N.A.I.R. S.A. - D.R.D.P. TIMIȘOARA	Proiect nr: 5865/2022
ȘEF PROIECT Dr.		PROIECTANT Inç		Amplasament: DN 59B, sector DN 59A - loc. Otelec	Faza: D.A.L.I.
PROIECTANT inç		SCARA: 1:50, 1:10 1:20 DATA: 2022		Titlu proiect: „CONSOLIDARE DN 59B KM 0+000 - KM 22+000, CĂRPINIȘ - OTELEC”	PL. Nr. 4-1
				Titlu planșă: PROFILURI TRANSVERSALE TIP	

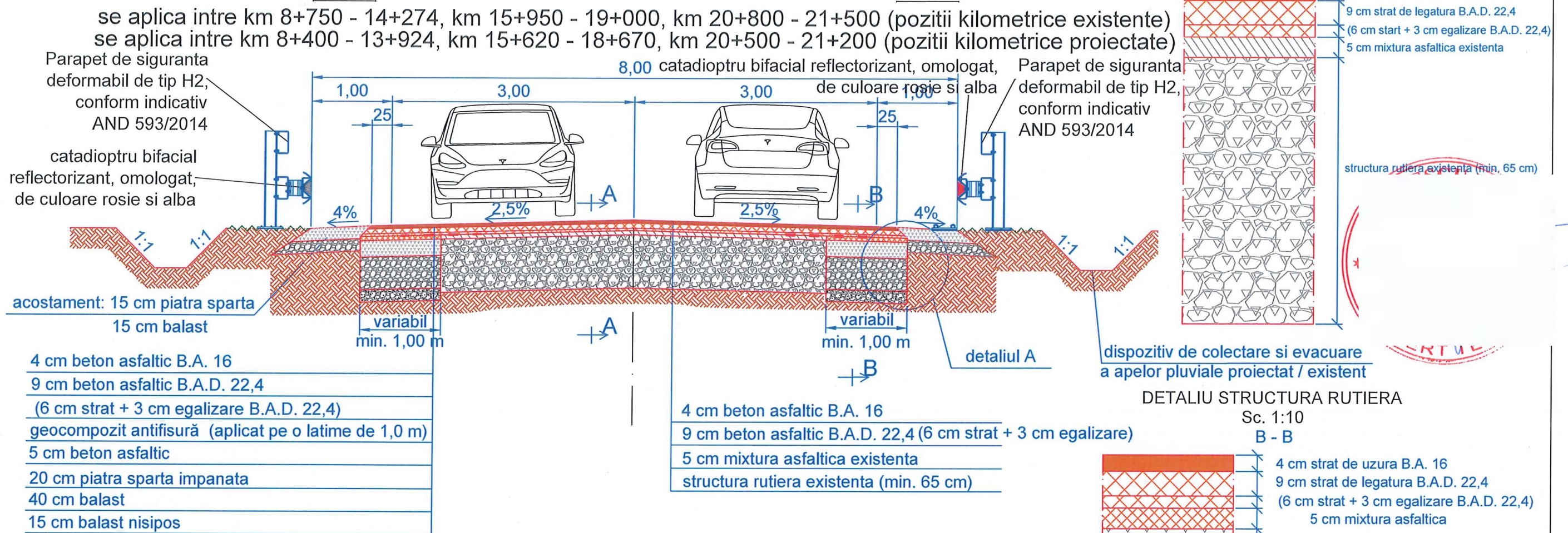
PROFIL TRANSVERSAL TIP 2 DN59B

Sc. 1:50

DETALIU STRUCTURA RUTIERA

Sc. 1:10

A - A




Detaliul A (structura rutiera)

Sc. 1:10

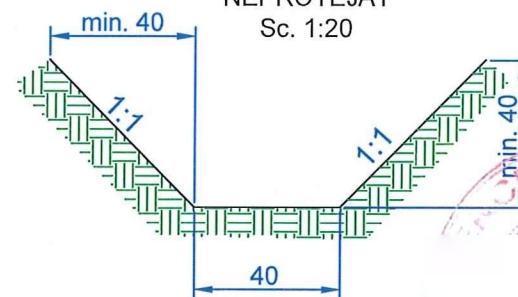
parte carosabila

- 4 cm strat de uzura B.A. 16
- 9 cm strat de legatura B.A.D. 22,4 (6 cm strat + 3 cm egalizare B.A.D. 22,4)
- 5 cm beton asfaltic
- 20 cm strat superior de fundatie din piatra sparta impanata
- 40 cm strat inferior de fundatie din balast
- 15 cm strat de forma din balast nisipos



ŞANŢ DE COLECTARE NEPROTEJAT

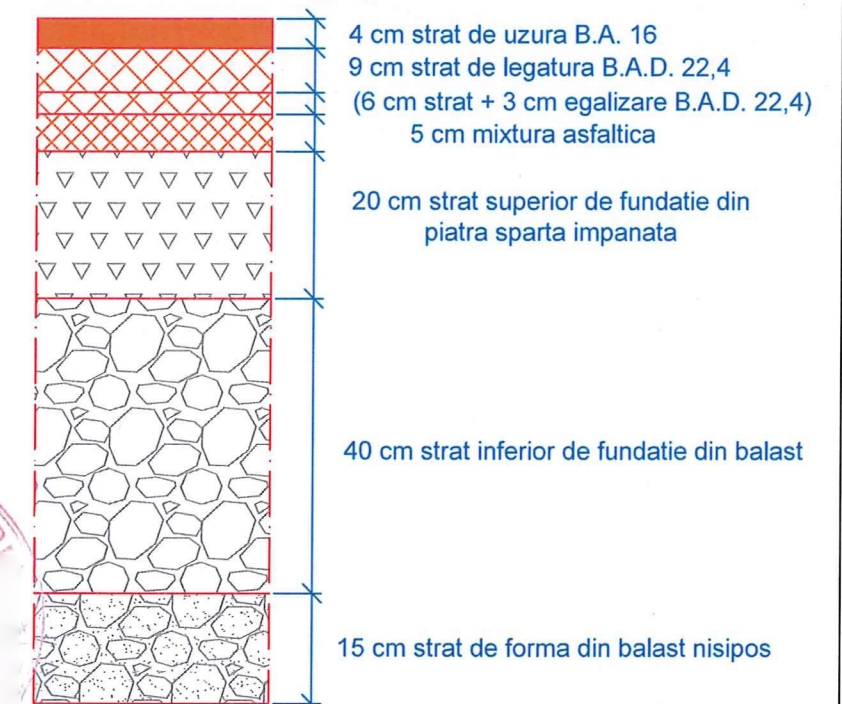
Sc. 1:20



DETALIU STRUCTURA RUTIERA

Sc. 1:10

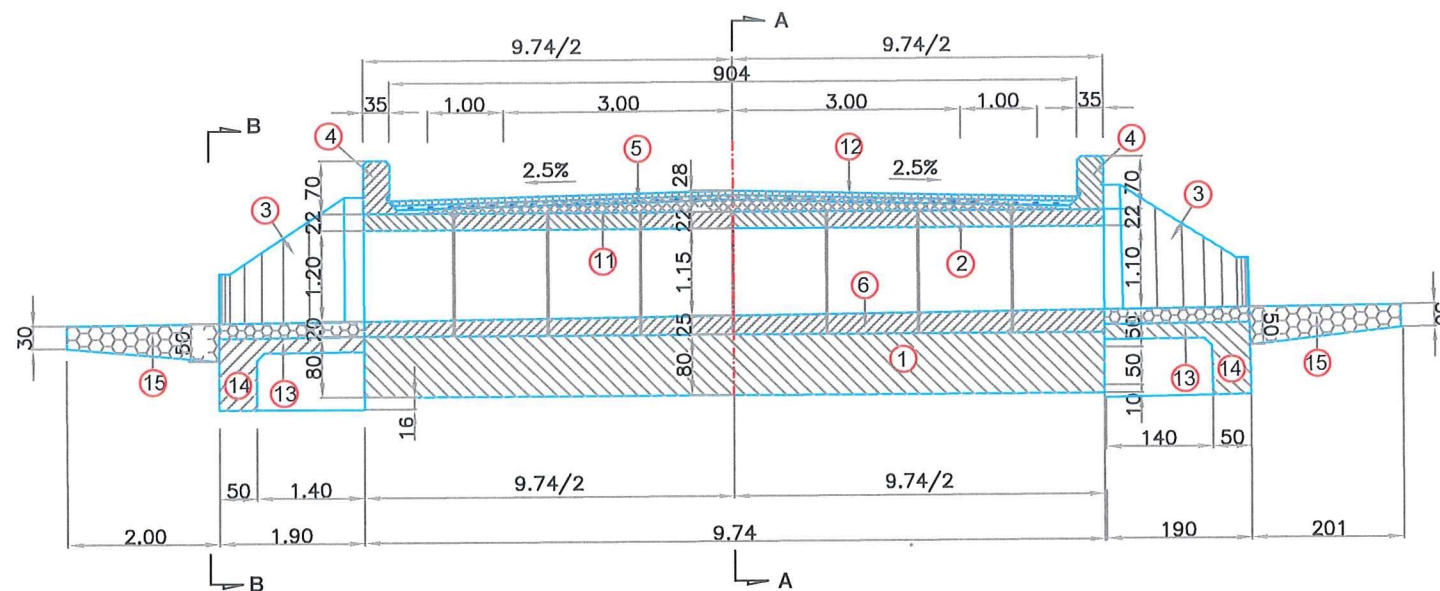
B - B



VERIFICATOR	NUME	SEMNATURA	CERINTA	REFERAT NR. /DATA	PROIECT NR.
				Beneficiar: C.N.A.I.R. S.A. - D.R.D.P. TIMIŞOARA	5865/2022
				Amplasament: DN 59B, sector DN 59A - loc. Otelec	Faza:
				Titlu proiect: „CONSOLIDARE DN 59B KM 0+000 - KM 22+000, CĂRPINIŞ - OTELEC”	D.A.L.L.
ŞEF PROIECT	Dr. I			SCĂRA: 1:50, 1:10, 1:20	PL. Nr.
PROIECTANT	Ing			DATA: 2022	4-2
PROIECTANT	ing.				

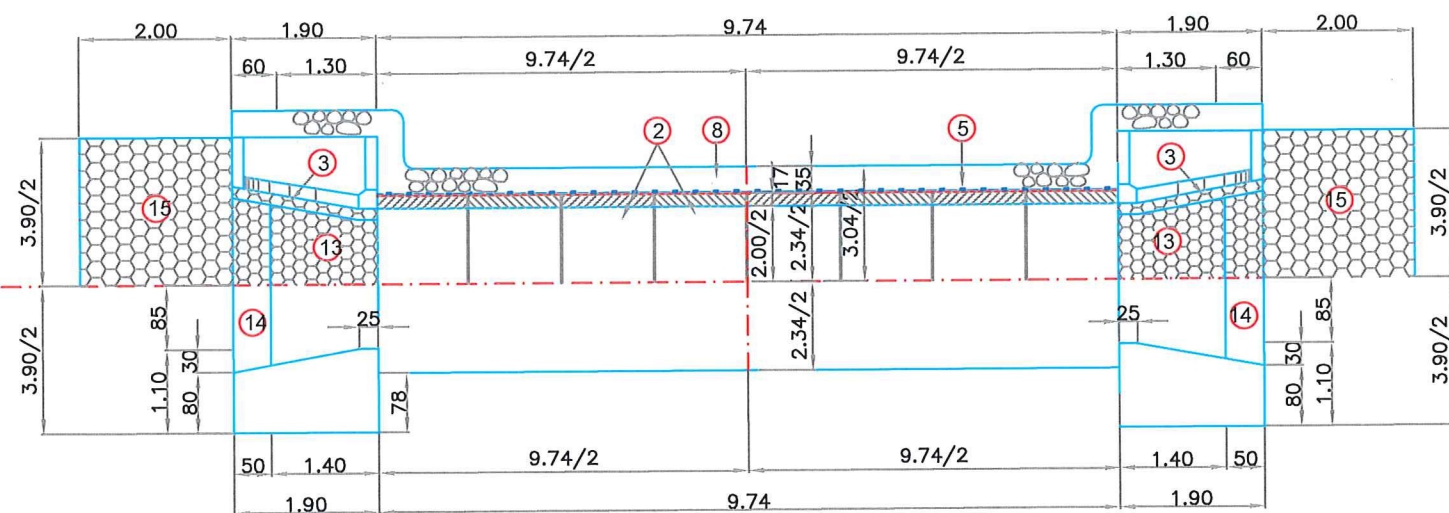
SECTIUNE LONGITUDINALA

Sc. 1:100



VEDERE PLANA / PLAN FUNDATII

Sc. 1:100

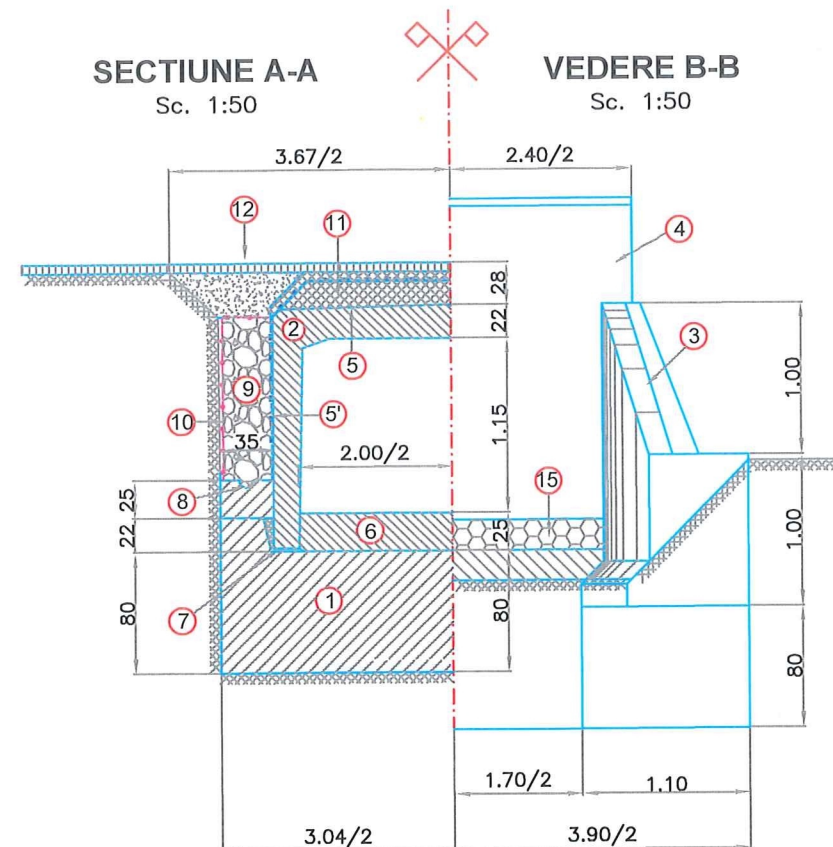


SECTIUNE A-A

Sc. 1:50

VEDERE B-B

Sc. 1:50



LEGENDA

- | | |
|-----------------------------------------------|------------------------------------------------------------------------------------|
| 1. Fundatie din beton | 9. Dren de piatra bruta |
| 2. Element prefabricat tip P2 | 10. Geotextil cu rol de filtru invers |
| 3. Cadru prefabricat tip CP2 | 11. Beton de panta |
| 5. Hidroizolatie orizontala si sapa protectie | 12. Sistem rutier proiectat |
| 5. Hidroizolatie verticala si sapa protectie | 13. Pereu din piatra bruta de 20 cm grosime pe fundatie din beton de 20 cm grosime |
| 6. Beton de panta | 14. Pinten din beton |
| 7. Mortar de ciment M100 pentru pozare | 15. Saltea din piatra bruta |
| 8. Rigola dren din beton | 16. Camera de cadere din beton |

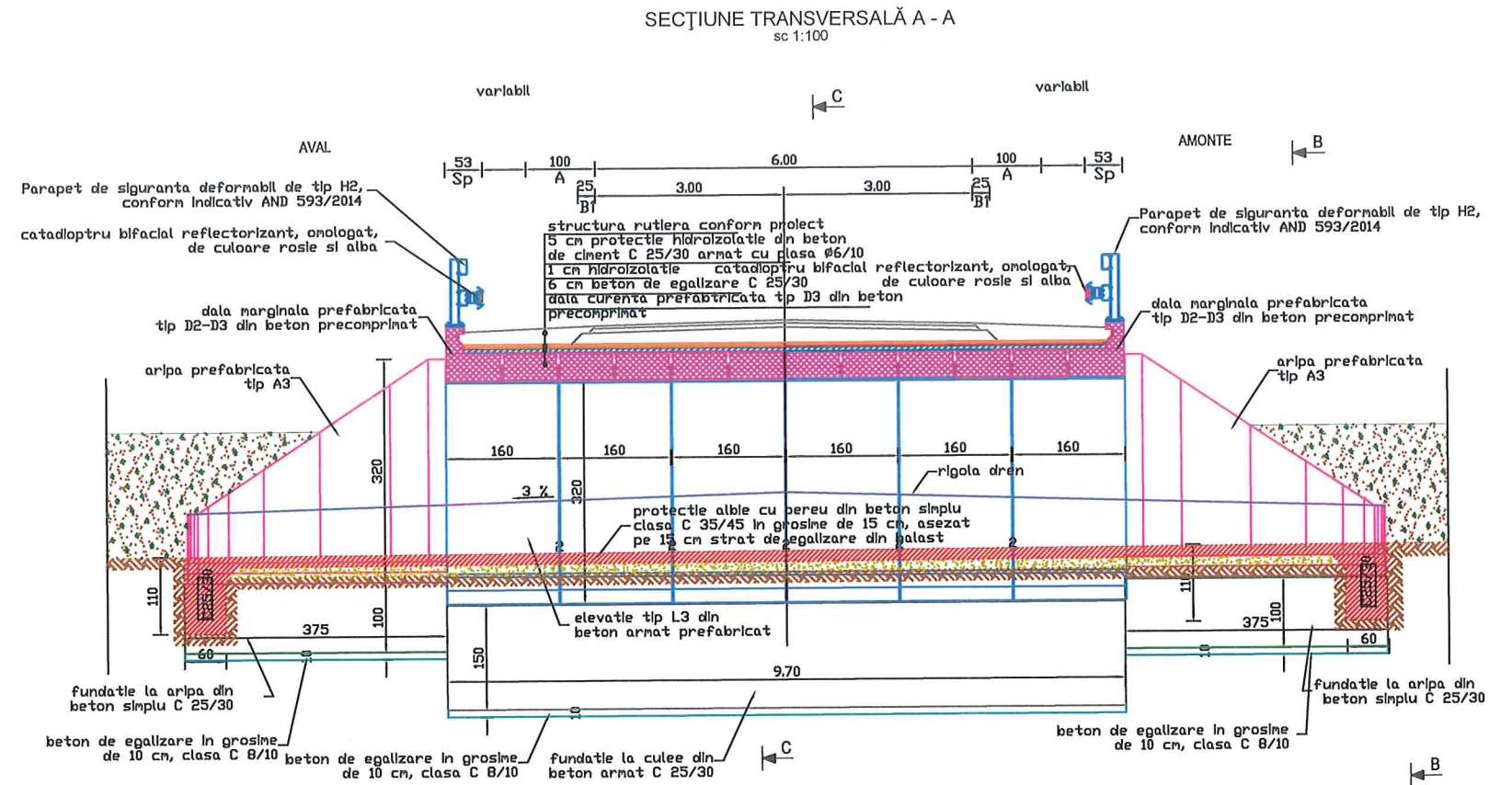
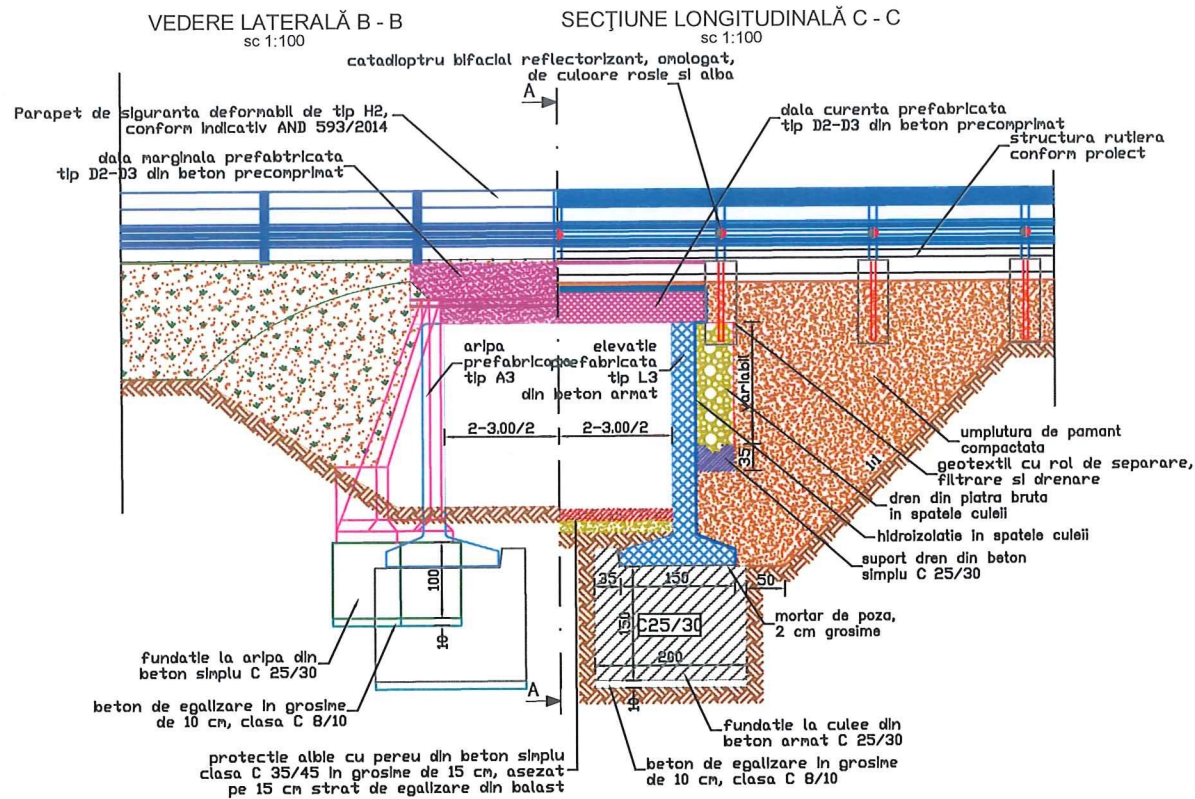
BETON PEREU	Beton clasa:	C 35/45
	Clasa de expunere:	XF2
	Clasa de tasare:	S3
	Dmax:	32 mm
	Raport A/C:	0,45
	Clasa de cloruri:	Cl 1,0
	Tip ciment:	CEM II A 42,5R

ELEM. PREFAB.	Beton clasa:	C 35/45
	Clasa de expunere:	XF2
	Clasa de tasare:	S3
	Dmax:	16 mm
	Raport A/C:	0,45
	Clasa de cloruri:	Cl 0,20
	Tip ciment:	CEM I 52,5R

PROT. HIDROIZ.	Beton clasa:	C 25/30
	Clasa de expunere:	XC2+XF1
	Clasa de tasare:	S3
	Dmax:	32 mm
	Raport A/C:	0,45
	Clasa de cloruri:	Cl 0,2
	Tip ciment:	CEM II A 42,5R

FUNDAȚII	Beton clasa:	C 25/30
	Clasa de expunere:	XF1
	Clasa de tasare:	S3
	Dmax:	32 mm
	Raport A/C:	0,45
	Clasa de cloruri:	Cl 1,0
	Tip ciment:	CEM II A 32,5R

VERIFICATOR	NUME	SEMNAȚURA	CERINȚA	REFERAT NR. /DATA	
				Beneficiar: C.N.A.I.R. S.A. - D.R.D.P. TIMIȘOARA	Proiect nr.: 5865/2022
				Amplasament: DN 59B, sector DN 59A - loc. Otelec	Faza: D.A.L.L.
ȘEF PROIECT	Dr.	SCARA:	1:100	Titlu proiect: „CONSOLIDARE DN 59B KM 0+000 - KM 22+000, CĂRPINIȘ - OTELEC”	
PROIECTANT	Ing	1:50	DATA: 2022		
PROIECTANT	ing			Titlu planșă: DETALIU PODET P2	PL. Nr. 5-1



VERIFICATOR	NUME	SEMNATURA	ȘTERINTA
-------------	------	-----------	----------



S.C. TRISKELE S.R.L.
 Timișoara, str. Mureș nr. 52
 CUI: RO7951755 ; Reg. Com. J35/1340/1995
 B.R.D. Timișoara: RO54BRD36050073533600
 TREZORERIA Timișoara: RO93TRE26215069xxx00348
 tel/fax 0356 401 146, tel 0722 732 446, 0722 834 292
 email: triskele_tm@yahoo.com

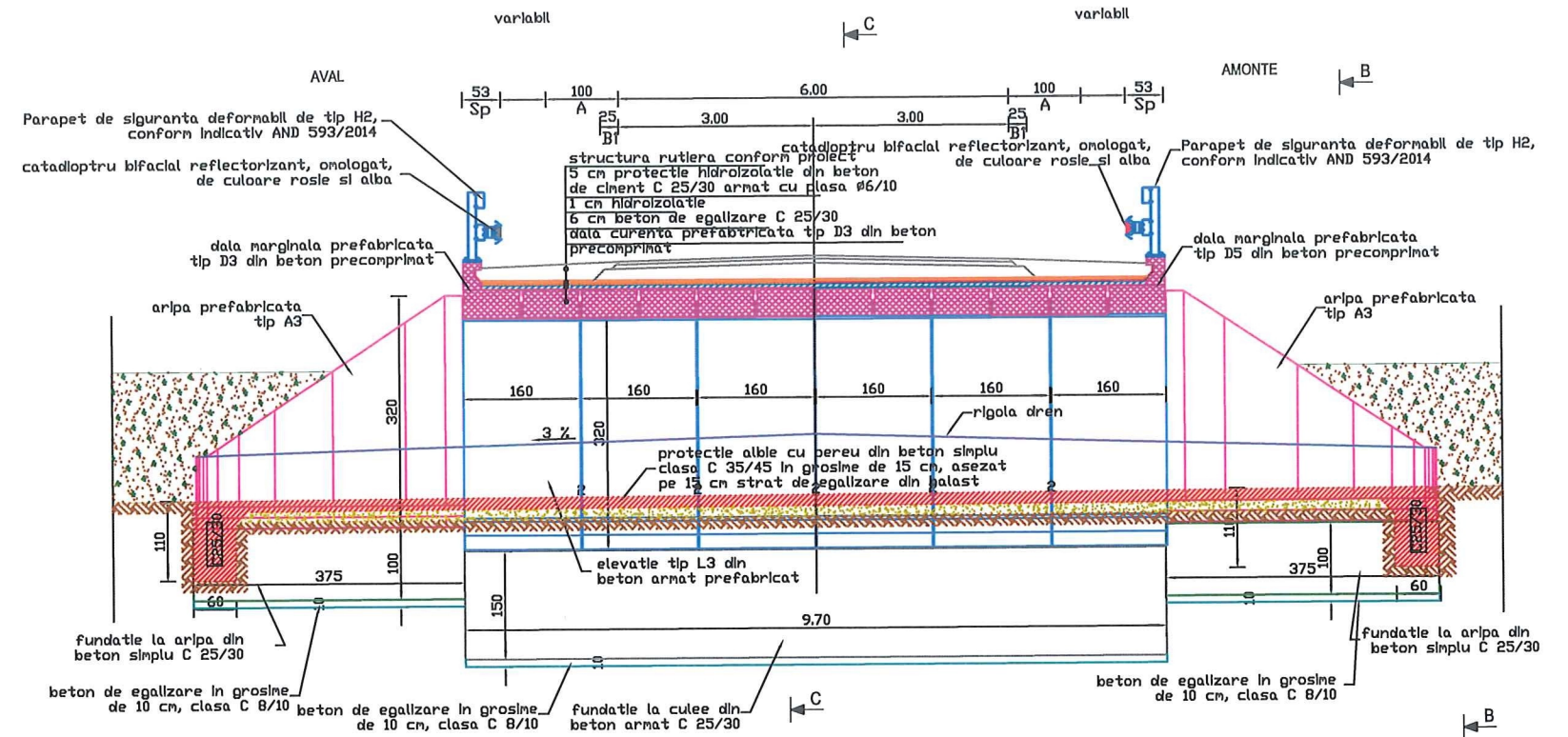
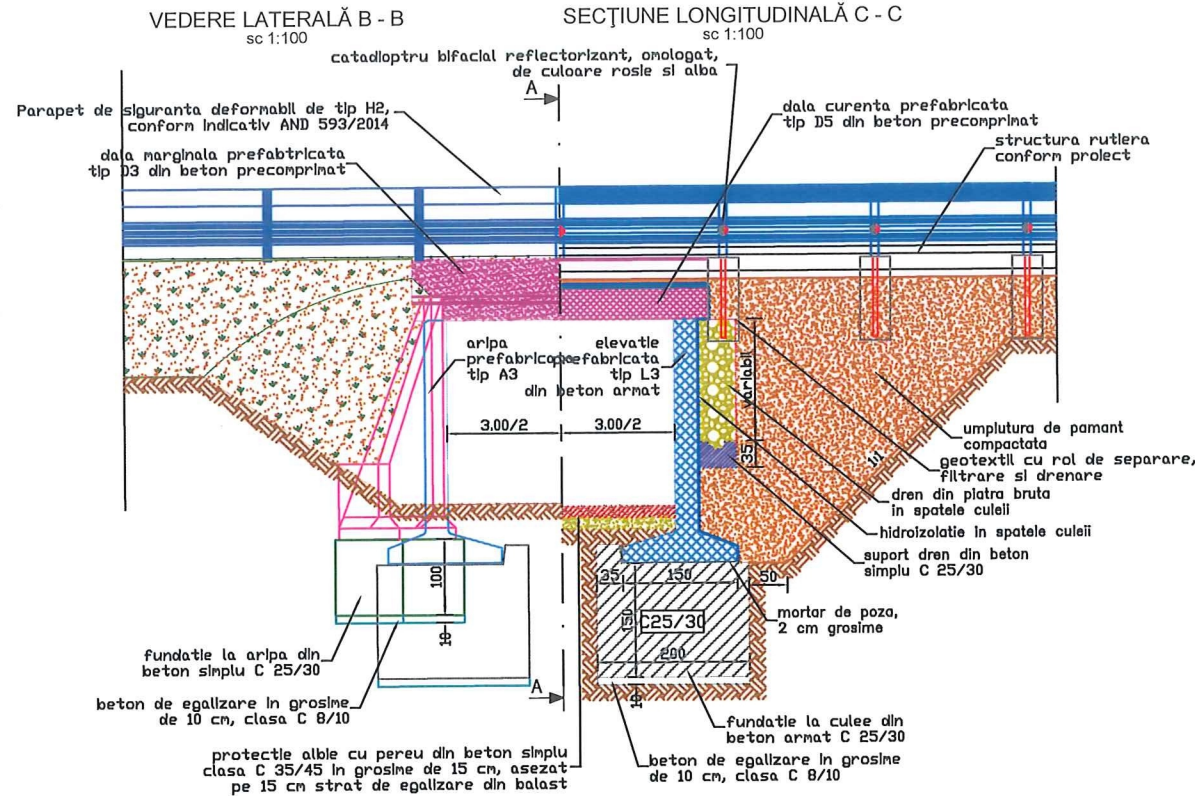
ȘEF PROIECT	Dr
PROIECTANT	Ir
PROIECTANT	in

SCARA:
1:100
DATA:
2022

REFERAT NR. /DATA

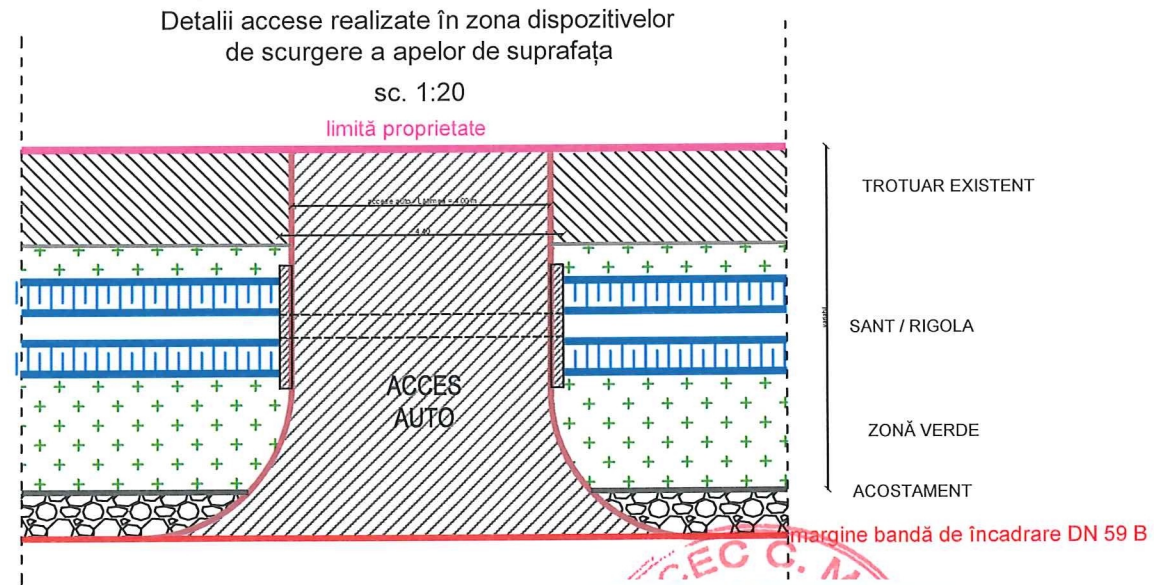
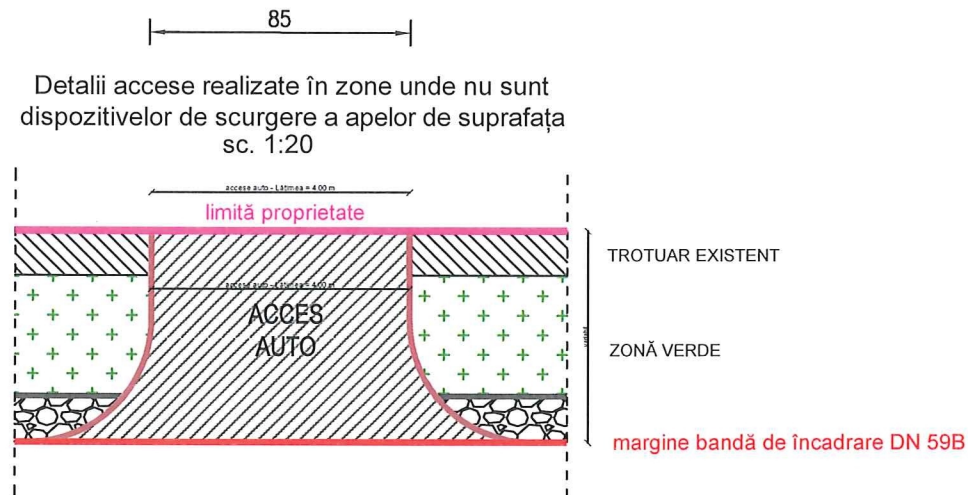
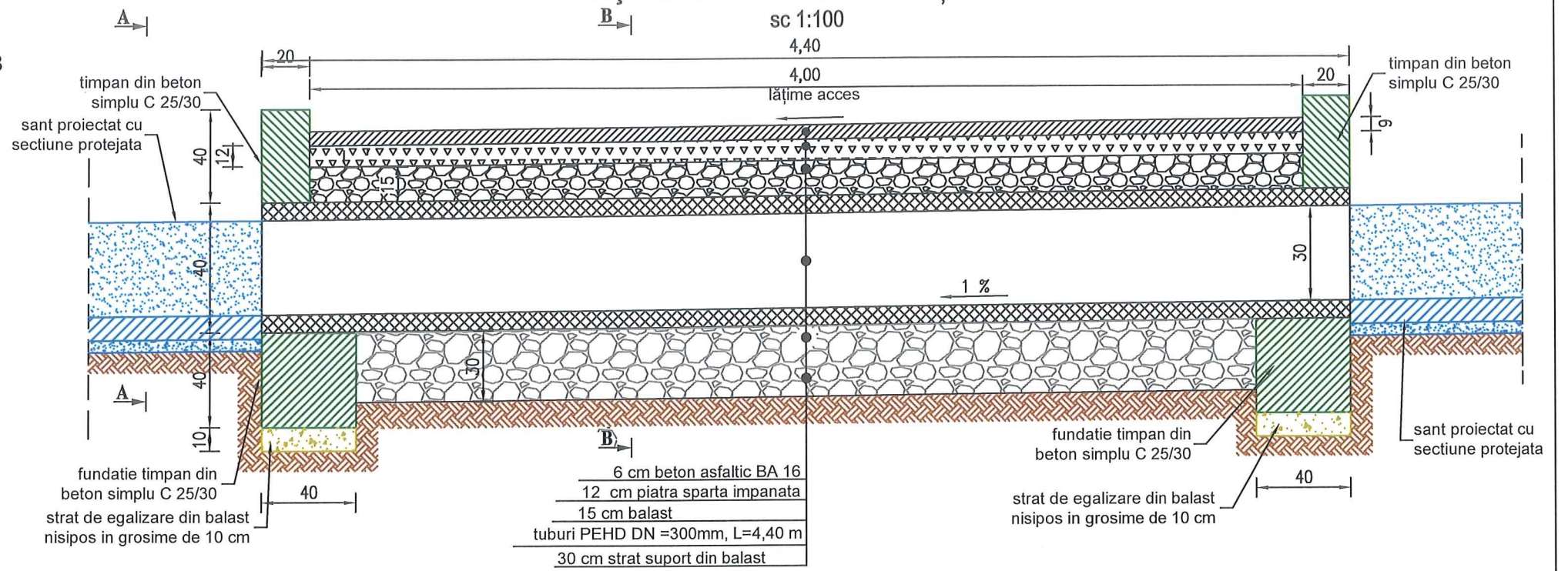
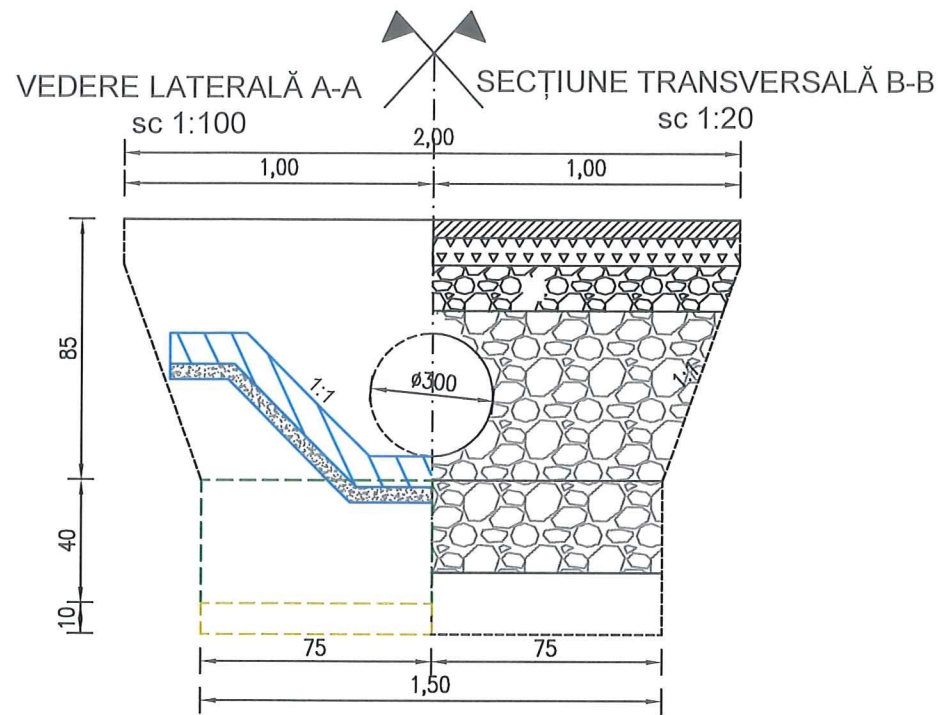
Beneficiar:	C.N.A.I.R. S.A. - D.R.D.P. TIMIȘOARA	Proiect nr.:	5865/2022
Amplasament:	DN 59B, sector DN 59A - loc. Otelec	Faza:	D.A.L.I.
Titlu proiect:	„CONSOLIDARE DN 59B KM 0+000 - KM 22+000, CĂRPINIȘ - OTELEC”	PL. Nr.:	5-2
Titlu planșă:	DETALIU PODET D2-D3		

SECȚIUNE TRANSVERSALĂ A - A
sc 1:100



VERIFICATOR	NUME	SEMNATURA	CERINȚA
		S.C. TRISKELE S.R.L. Timișoara, str. Mureș nr. 52 CUI: RO7951755 ; Reg. Com. J35/1340/1995 B.R.D. Timișoara: RO54BRD/3603/07/SE3/3601 TREZORERIA Timișoara: RO93TREZ6215069xxx00348 tel/fax 0356 401 146, tel 0722 732 446, 0722 834 292 email: triskele_tm@yahoo.com	
ȘEF PROIECT	Dr.	SCARA:	1:100
PROIECTANT	In	DATA:	2022
PROIECTANT	in		

REFERAT NR. /DATA	
Beneficiar:	C.N.A.I.R. S.A. - D.R.D.P. TIMIȘOARA
Amplasament:	DN 59B, sector DN 59A - loc. Otelec
Titlu proiect:	„CONSOLIDARE DN 59B KM 0+000 - KM 22+000, CĂRPINIȘ - OTELEC”
Titlu planșă:	DETALIU PODET D5
Proiect nr.:	5865/2022
Faza:	D.A.L.I.
PL. Nr.:	5-3



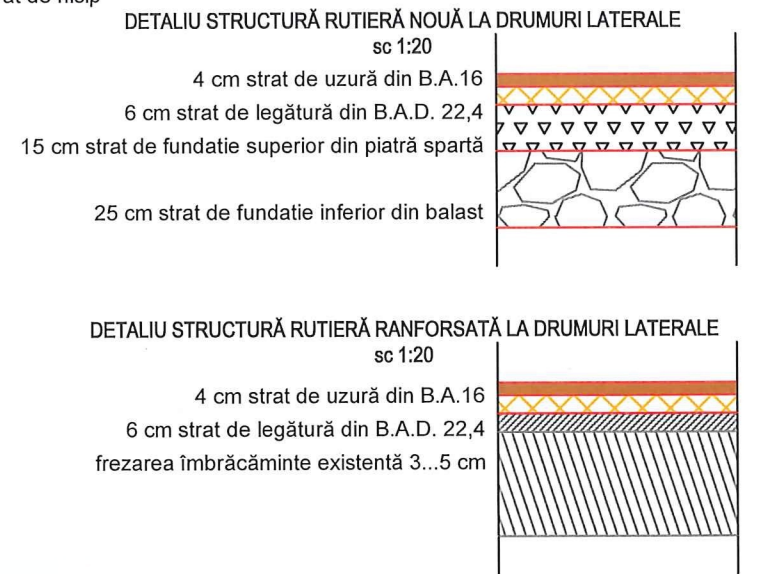
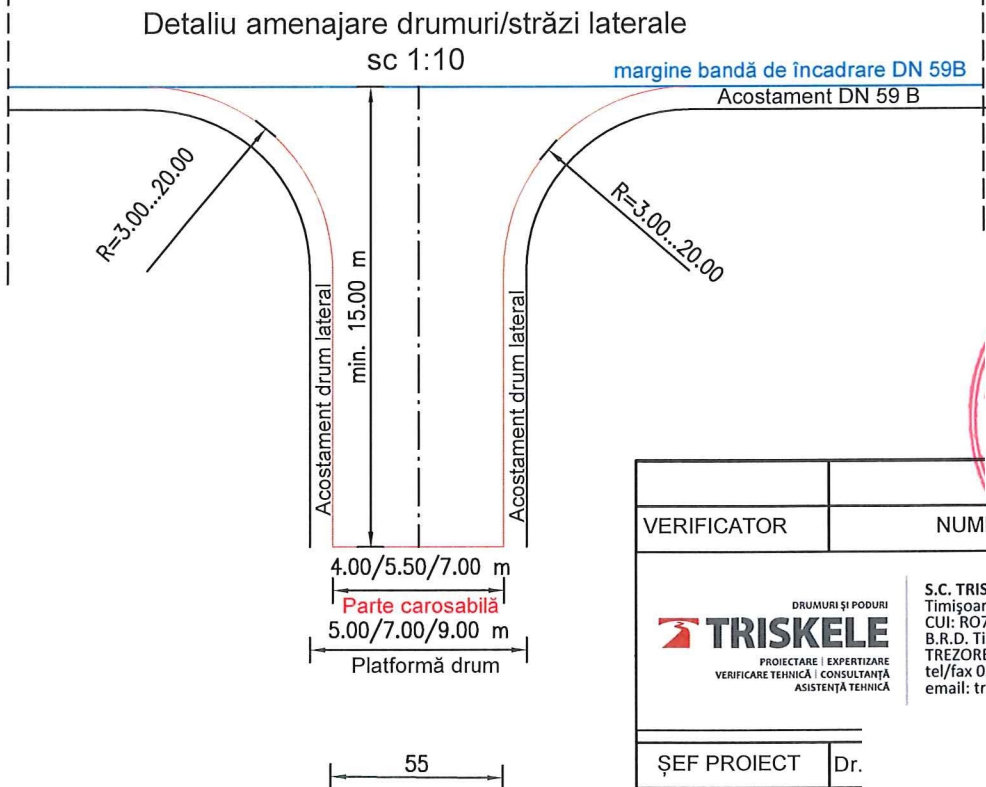
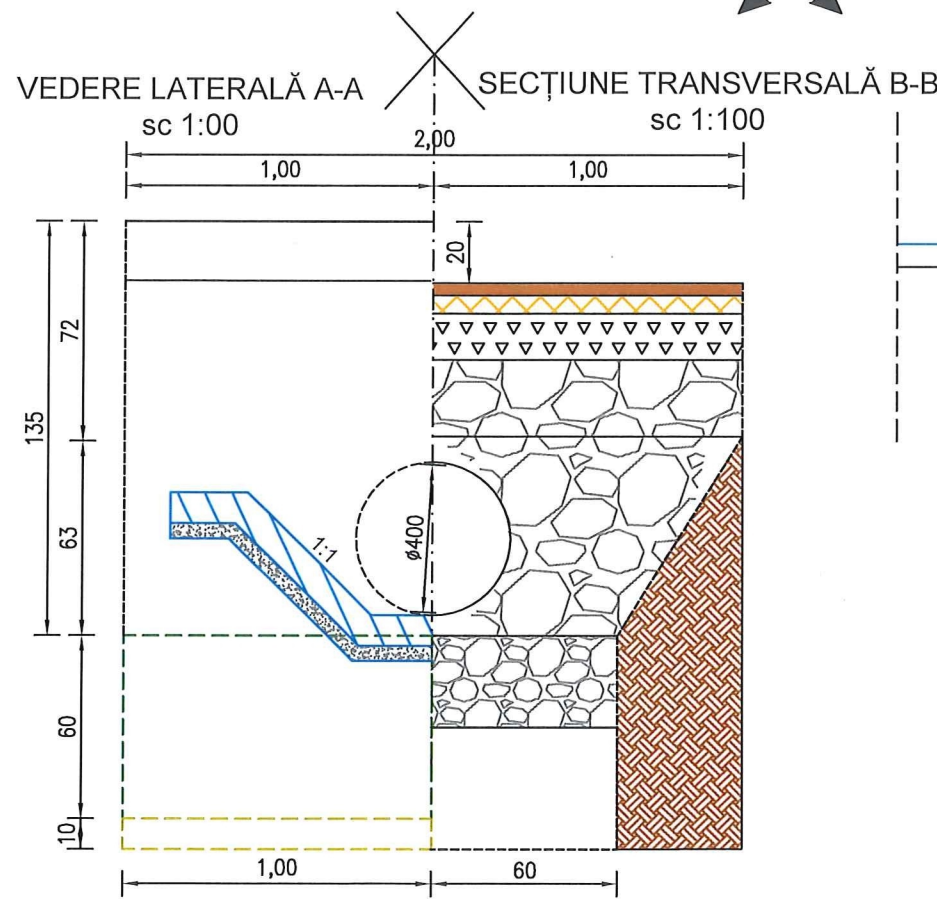
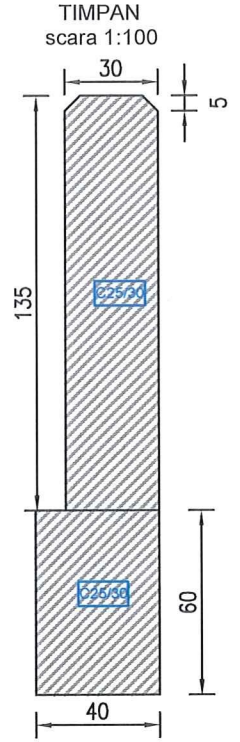
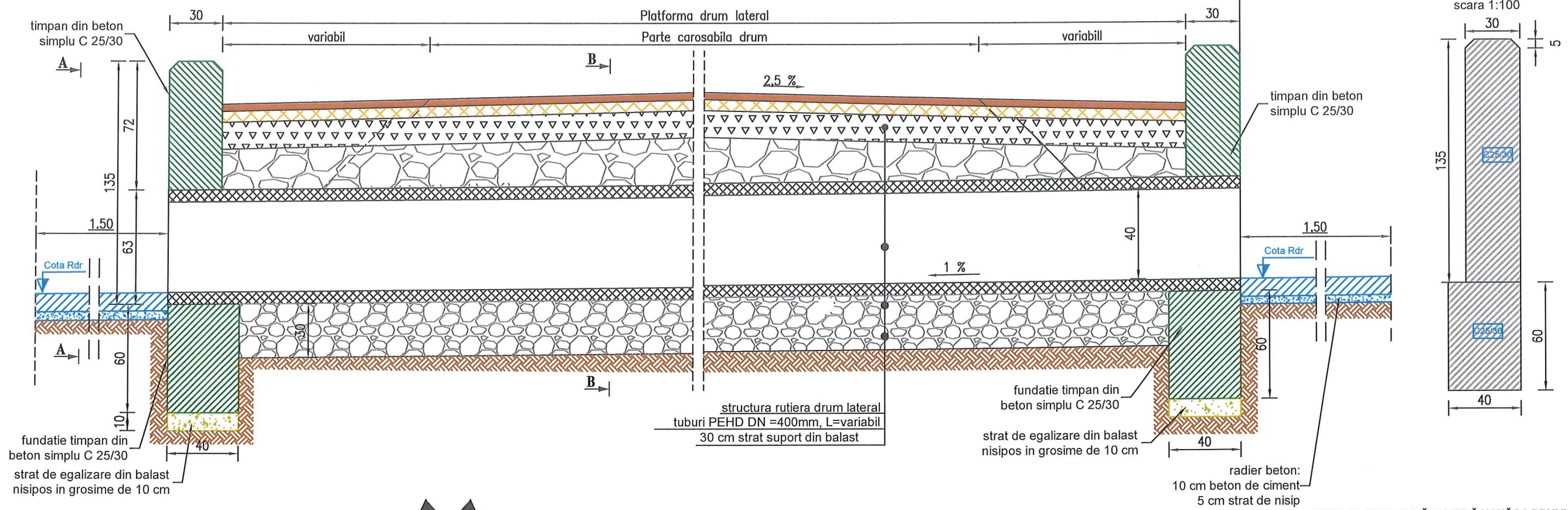
VERIFICATOR	NUME	SEMNAȚURA	CERINȚA	REFERAT NR. /DATA
				Beneficiar: C.N.A.I.R. S.A. - D.R.D.P. TIMIȘOARA
				Amplasament: DN 59B, sector DN 59A - loc. Otelec
				Titlu proiect: „CONSOLIDARE DN 59B KM 0+000 - KM 22+000, CĂRPINIȘ - OTELEC”
				Titlu planșă: DETALIU ACCESE
ȘEF PROIECT	Dr.			Proiect nr: 5865/2022
PROIECTANT	Ing			Faza: D.A.L.I.
PROIECTANT	ing			PL. Nr. 6-1

DRUMURI ȘI PODURI
TRISKELE
PROIECTARE | EXPERTIZARE
VERIFICARE TEHNICĂ | CONSULTANȚĂ
ASISTENȚĂ TEHNICĂ

S.C. TRISKELE S.R.L.
Timișoara, str. Mures nr. 52
CUI: RO7951755 ; Reg. Com. J35/1340/1995
B.R.D. Timișoara: RO54800360
TREZORERIA Timișoara: RO95TREZ6213069XX00348
tel/fax 0356 401 146, tel 0722 732 446, 0722 834 292
email: triskele_tm@yahoo.com

SCARA:
1:100
1:20
DATA:
2022

SECȚIUNE LONGITUDINALĂ PODEȚE DRUMURI LATERALE
sc 1:100

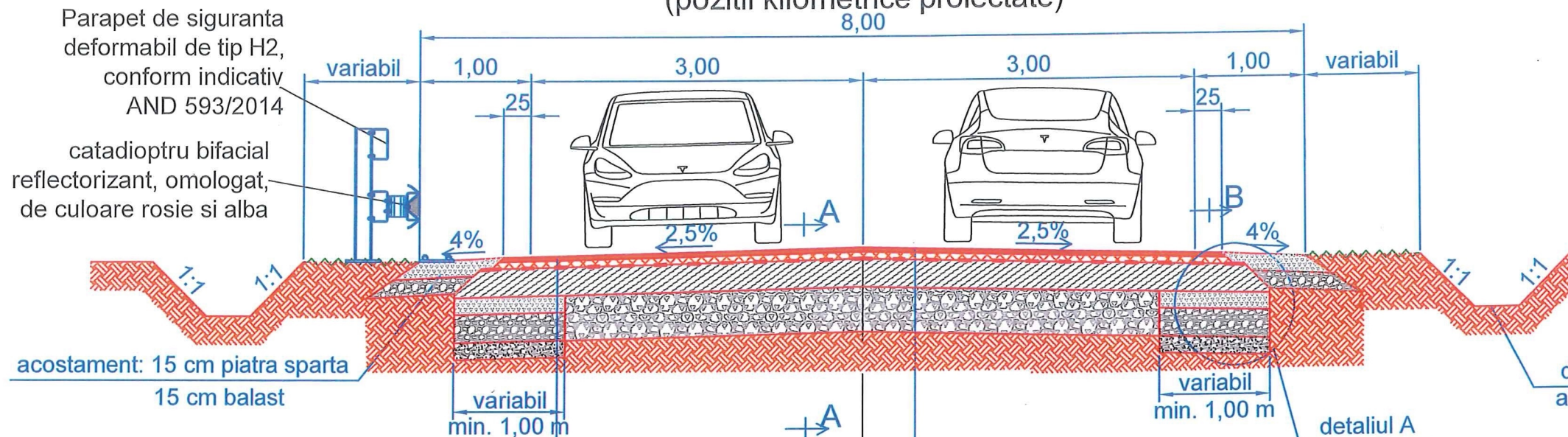


VERIFICATOR	NUME	SEMNAȚURA	CERINȚA	REFERAT NR. /DATA	
				Beneficiar: C.N.A.I.R. S.A. - D.R.D.P. TIMIȘOARA	Proiect nr: 5865/2022
ȘEF PROIECT	Dr.	SCARA: 1:50, 1:10, 1:100		Amplasament: DN 59B, sector DN 59A - loc. Otelec	Faza: D.A.L.I.
PROIECTANT	Inț	DATA: 2022		Titlu proiect: „CONSOLIDARE DN 59B KM 0+000 - KM 22+000, CÂRPINIȘ - OTELEC”	PL. Nr. 6-2
PROIECTANT	inț			Titlu planșă: DETALIU DRUMURI LATERALE	

PROFIL TRANSVERSAL TIP 1 DN59B

Sc. 1:50

se aplica intre km 0+000 - 8+750, km 14+274 - 15+950, km 19+000 - 20+800, km 21+500 - 22+000
(pozitii kilometrice existente)
se aplica intre km 0+000 - 8+400, km 13+924 - 15+620, km 18+670 - 20+500, km 21+200 - 21+750
(pozitii kilometrice proiectate)



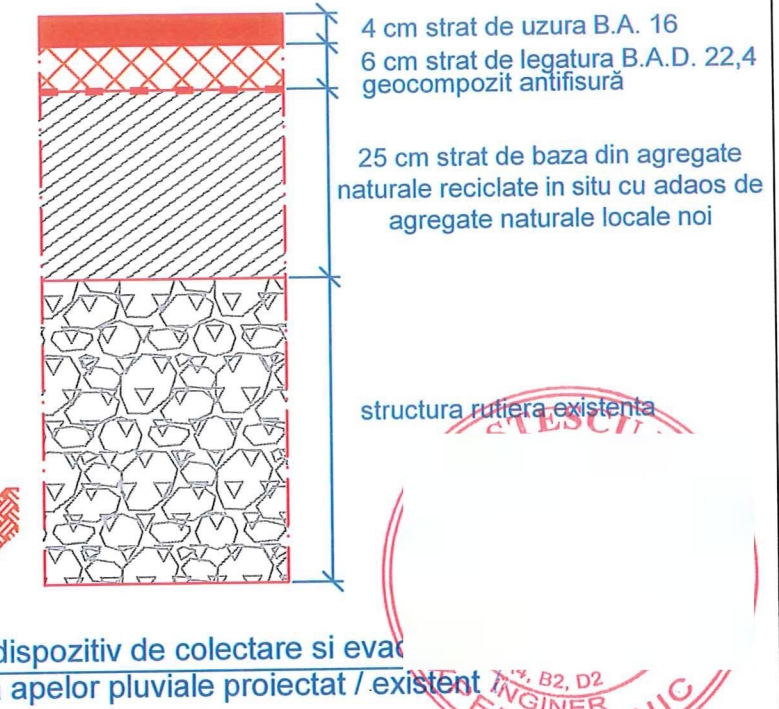
- acostament: 15 cm piatra sparta
- 15 cm balast
- 4 cm beton asfaltic B.A. 16
- 6 cm beton asfaltic B.A.D. 22,4
- geocompozit antifisură
- 25 cm strat din agregate naturale reciclate in situ cu adaos de agregate naturale locale noi
- 15 cm piatra sparta impanata
- 25 cm balast
- 15 cm balast nisipos

- 4 cm beton asfaltic B.A. 16
- 6 cm beton asfaltic B.A.D. 22,4
- geocompozit antifisură
- 25 cm strat din agregate naturale reciclate in situ cu adaos de agregate naturale locale noi
- structura rutiera existenta

DETALIU STRUCTURA RUTIERA

Sc. 1:10

A - A

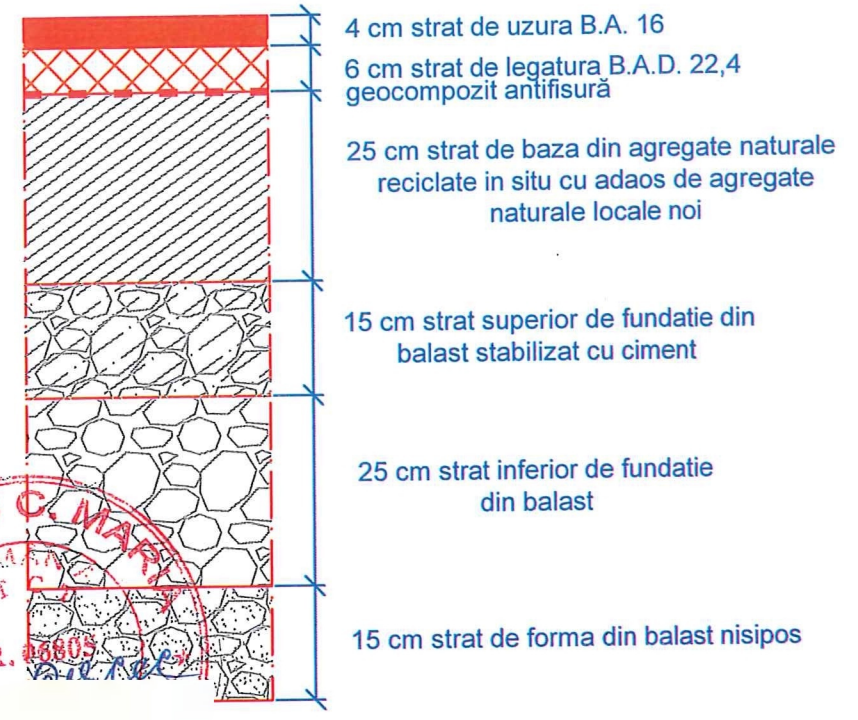


dispozitiv de colectare si eva
a apelor pluviale proiectat / existent

DETALIU STRUCTURA RUTIERA V2

Sc. 1:10

B - B

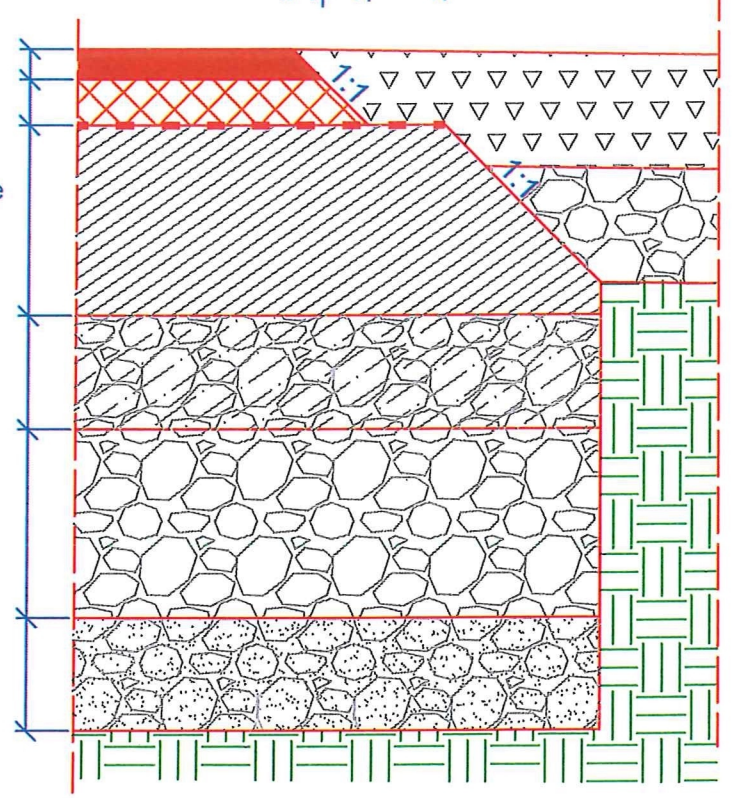


Detaliul A (structură rutieră V2)

Sc. 1:10

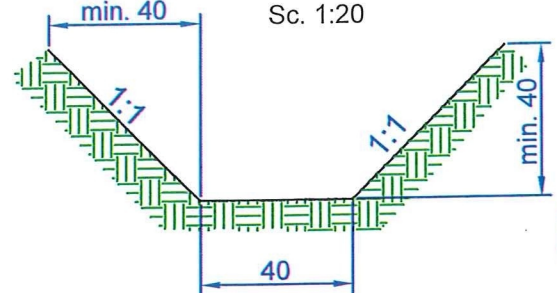
parte carosabila

- 4 cm strat de uzura B.A. 16
- 6 cm strat de legatura B.A.D. 22,4 geocompozit antifisură
- 25 cm strat de baza din agregate naturale reciclate in situ cu adaos de agregate naturale locale noi
- 15 cm strat superior de fundatie din balast stabilizat cu ciment
- 25 cm strat inferior de fundatie din balast
- 15 cm strat de forma din balast nisipos



ȘANȚ DE COLECTARE NEPROTEJAT

Sc. 1:20



VERIFICATOR	NUME	SEMNAȚURA	CERINTA	REFERAT NR. /DATA	
				Beneficiar: C.N.A.I.R. S.A. - D.R.D.P. TIMIȘOARA	Proiect nr: 5865/2022
				Amplasament: DN 59B, sector DN 59A - loc. Otelec	Faza: D.A.L.I.
				Titlu proiect: „CONSOLIDARE DN 59B KM 0+000 - KM 22+000, CĂRPINIȘ - OTELEC”	PL. Nr. 4-3
ȘEF PROIECT	Dr.			SCARA: 1:50, 1:10 1:20	
PROIECTANT	Ing			DATA: 2022	
PROIECTANT	ing			Titlu planșă: PROFILURI TRANSVERSALE TIP V2	



S.C. TRISKELE S.R.L.
Timișoara, str. Mures nr. 52
CUI: RO7951755 ; Reg. Com. J35/1340/1995
B.R.D. Timișoara: RO54BRO3606/07151813/001
TREZORERIA Timișoara: RO95TREZ6215069XXX00348
tel/fax 0356 401 146, tel 0722 732 446, 0722 834 292
email: triskele_tm@yahoo.com

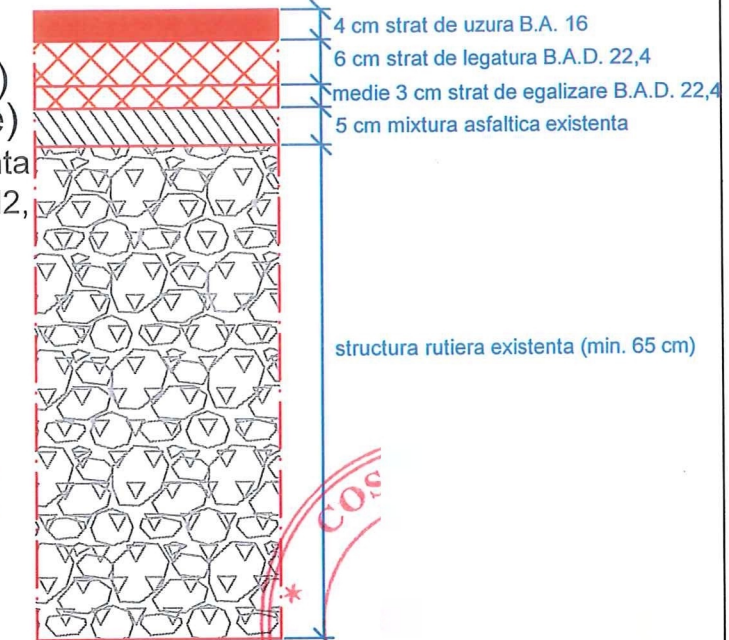
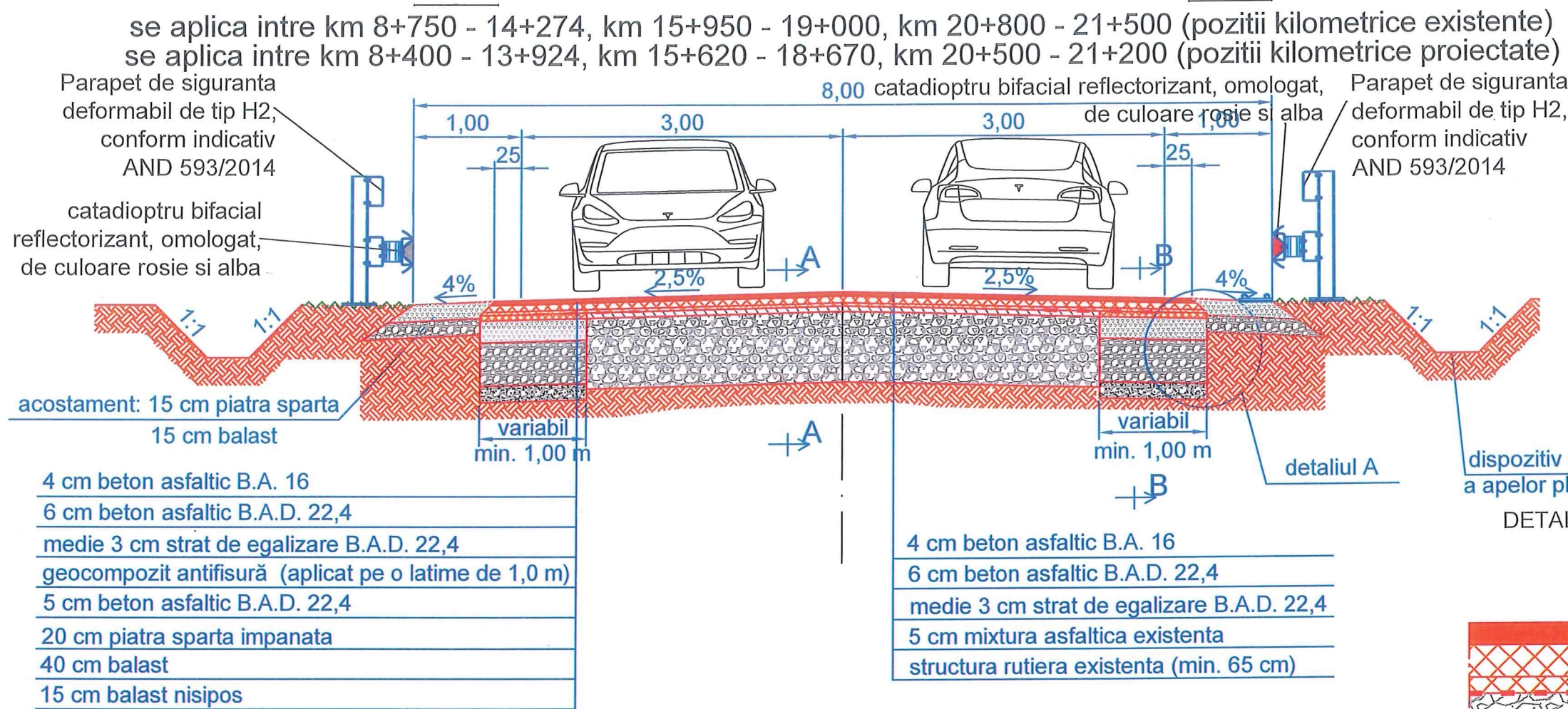
PROFIL TRANSVERSAL TIP 2 DN59B

Sc. 1:50

DETALIU STRUCTURA RUTIERA

Sc. 1:10

A - A

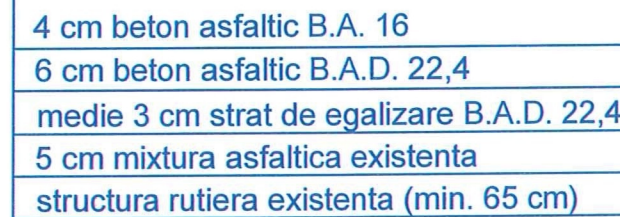


dispozitiv de colectare si evacuare a apelor pluviale proiectat / existent

DETALIU STRUCTURA RUTIERA V2

Sc. 1:10

B - B



Detaliul A (structura rutiera V2)

Sc. 1:10

parte carosabila A x 6

4 cm strat de uzura B.A. 16

6 cm strat de legatura B.A.D. 22,4


medie 3 cm strat de egalizare B.A.D. 22,4

geocompozit antifisura

20 cm strat superior de fundate din balast stabilizat cu ciment

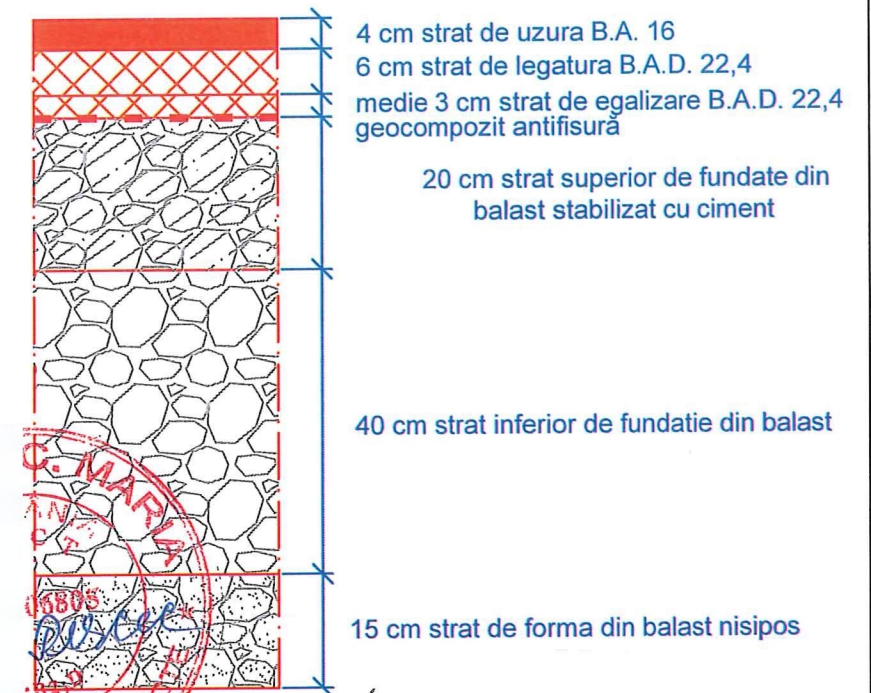
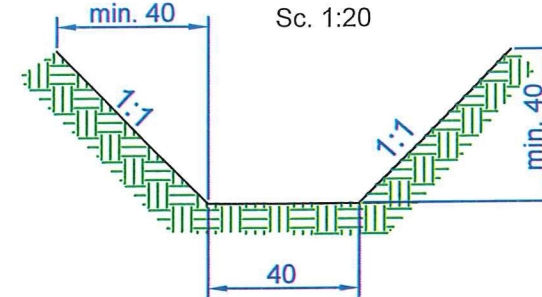
40 cm strat inferior de fundatie din balast

15 cm strat de forma din balast nisipos



ŞANŢ DE COLECTARE NEPROTEJAT

Sc. 1:20



VERIFICATOR	NUME	SEMNATURA	CERINTA	REFERAT NR. /DATA	Proiect nr: 5865/2022
				Beneficiar: C.N.A.I.R. S.A. - D.R.D.P. TIMIŞOARA	Faza: D.A.L.I.
S.C. TRISKELE S.R.L. Timișoara, str. Mures nr. 52 CUI: RO7951755 ; Reg. Com: J35/1340/1995 B.R.D. Timișoara: RO54BRD/3605/07/15/13/300 TREZORERIA Timișoara: RO93TREZ6215069xxx00348 tel/fax 0356 401 146, tel 0722 732 445, 0722 834 292 email: triskele_tm@yahoo.com				Amplasament: DN 59B, sector DN 59A - loc. Otelec	PL. Nr. 4-4
ŞEF PROIECT	Dr.	SCARA: 1:50, 1:10 1:20		Titlu proiect: „CONSOLIDARE DN 59B KM 0+000 - KM 22+000, CĂRPIŢ - OTELEC”	
PROIECTANT	Inş	DATA: 2022		Titlu planşă: PROFILURI TRANSVERSALE TIP V2	
PROIECTANT	inş				